



# Belice

## Distrito de Cayo

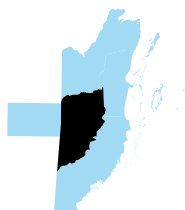
Paul Harding



PDF

Capítulos incluidos en la guía  
*Belice 1*





# Distrito de Cayo

## Incluye »

Belmopán .....	153
Hummingbird Highway	161
Actun Tunichil Muknal	165
San Ignacio .....	166
Carreteras de Cristo Rey y Chiquibul .....	175
Zona de Mountain Pine Ridge .....	179
Caracol .....	180
Bullet Tree Falls .....	182
San José Succotz y alrededores .....	186

## Los mejores restaurantes

- ➔ Running W (p. 173)
- ➔ Benny's Kitchen (p. 187)
- ➔ Blancaneaux Lodge (p. 180)
- ➔ Guava Limb Cafe (p. 172)
- ➔ Corkers (p. 158)

## Los mejores alojamientos

- ➔ Black Rock Lodge (p. 185)
- ➔ San Ignacio (p. 171)
- ➔ Ian Anderson's Caves Branch Jungle Lodge (p. 162)
- ➔ Trek Stop (p. 187)
- ➔ El-Rey Hotel (p. 153)

## Por qué ir

La principal región de aventura y actividades al aire libre de Belice presenta un entorno exuberante cubierto de jungla, rebosante de ríos, cascadas y pozas cerúleas, y salpicado de ruinas mayas, desde pequeños cerros arbolados hasta enormes y majestuosos templos. Cahal Pech, Xunantunich, El Pilar y el más destacable de los yacimientos mayas beliceños, Caracol, se ubican en Cayo.

Los viajeros se adentran hacia el interior para practicar *tubing* en cuevas fluviales, recorrer en tirolina el dosel arbóreo de la jungla o cabalgar por los montes Mayas. Con San Ignacio o Belmopán como base, los operadores turísticos proporcionan todo tipo de aventuras. La región rebosa naturaleza, con jardines botánicos, mariposarios, junglas primigenias y bosques lluviosos; solo unos prismáticos separan al viajero del entorno.

La oferta de alojamiento va de *campings* y hoteles económicos a algunos de los *lodges* de jungla y montaña más lujosos de Belice. Quien visite Cayo con espíritu aventurero no quedará defraudado.

## Cuándo ir

- ➔ **Ene-mar** Con días soleados, noches frescas y carreteras secas, son meses excelentes para explorar Cayo.
- ➔ **Abr y may** El pico de la temporada seca y calurosa.
- ➔ **Jun-nov** Lluvia abundante y carreteras llenas de barro.

## **i** Cómo llegar y desplazarse

### AVIÓN

El distrito cuenta con dos pistas de aterrizaje, ambas con vuelos diarios de Tropic Air: la de Belmopán y la de la pequeña Maya Flats, a 11 km de San Ignacio.

### AUTOBÚS

Circulan por la George Price Hwy entre Ciudad de Belice y Benque Viejo del Carmen, y paran en Belmopán y San Ignacio. Para ir a destinos del sur del país hay que hacer transbordo en Belmopán.

## BELMOPÁN

19 460 HAB.

Como muchas capitales de nueva planta del mundo, Belmopán parece un poco aburrida a primera vista. Calles ordenadas, zonas verdes urbanas vacías y edificios gubernamentales anodinos crean un ambiente insípido. Pero en la animada zona central del mercado, los puestos de comida económica y los autobuses generan actividad.

Pero se trata de la capital del país, un gran eje de transporte, el lugar donde ampliar el visado y una agradable ciudad universitaria con buenos restaurantes y tiendas. Además, resulta una base muy práctica para explorar cuevas próximas, parques nacionales, la Hummingbird Hwy y muchas de las atracciones del este de Cayo.

### Historia

Belmopán fue ideada después de que el huracán Hattie arrasara Ciudad de Belice en 1961. Convencido de que una capital costera nunca estaría a salvo de los huracanes, el Gobierno decidió trasladarse y construir una nueva capital en 1971. Se creó una nueva y majestuosa Asamblea Nacional, inspirada en un templo maya con plaza, rodeada de oficinas gubernamentales. Pero las necesidades del Gobierno se han multiplicado y se han edificado más oficinas, no tan uniformes, en la zona verde central. Muchos ministerios y otras organizaciones tienen allí su sede, así como varias embajadas, lo cual da a la zona un inesperado ambiente internacional.

### **o** Puntos de interés

Los grandes días de mercado son martes y viernes, cuando acuden vendedores de todo el distrito.

### George Price Center for Peace & Development

MUSEO

(☎822-1054; www.gpcbelize.com; Price Blvd; ☎8.00-18.00 lu-ju, 8.00-17.00 vi, 9.00-12.00 sa) **GRATIS** Este museo y centro de conferencias en honor de George Price, querido estadista beliceño y primer primer ministro tras la independencia, fallecido en el 2011, alberga fotografías, paneles informativos, y un archivo de documentos y cartas escritos por él.

### Belize Archives Department

MUSEO

(☎822-2247; www.archives.gov.bz; 26-28 Unity Blvd; ☎8.00-17.00, cerrado 2º y 4º vi del mes) En reformas cuando se redactaba esta guía, acoge una colección de historia local con muestras rotatorias sobre huracanes, los garfúnas, Belmopán, el barón Bliss y otros temas. Se puede charlar con los investigadores sobre cualquier tema de historia beliceña.



### Actividades

Varios operadores ofrecen circuitos locales, sobre todo de *tubing* (neumático hinchable) en cuevas y visitas a ruinas mayas del distrito.

### Belize Inland Tours

CIRCUITOS DE AVENTURA

(http://belizeinlandtours.com; Milla 42 Hummingbird Hwy, Armenia) En las afueras, en Armenia, organizan circuitos de *tubing* en cuevas, excursiones guiadas al Parque Nacional Blue Hole y circuitos por todo el distrito.



### Dónde dormir

Belmopán carece de buenos alojamientos económicos, pero cuenta con opciones de precio medio correctas en la ciudad y selectos *lodges* en la región.

### ★ El-Rey Hotel

HOTEL \$

(☎822-3438; www.elreyhotel.com; 23 Moho St; h 80 BZD, con a.a. 120-160 BZD; **P** **W** **☎**) Al noreste de la ciudad, es la mejor oferta económica de Belmopán. Este lugar acogedor ofrece 12 habitaciones limpias en la planta baja, con baño privado, TV, wifi y ventiladores. Todas tienen aire acondicionado, pero si no se usa, se paga la tarifa económica. Se reservan circuitos.

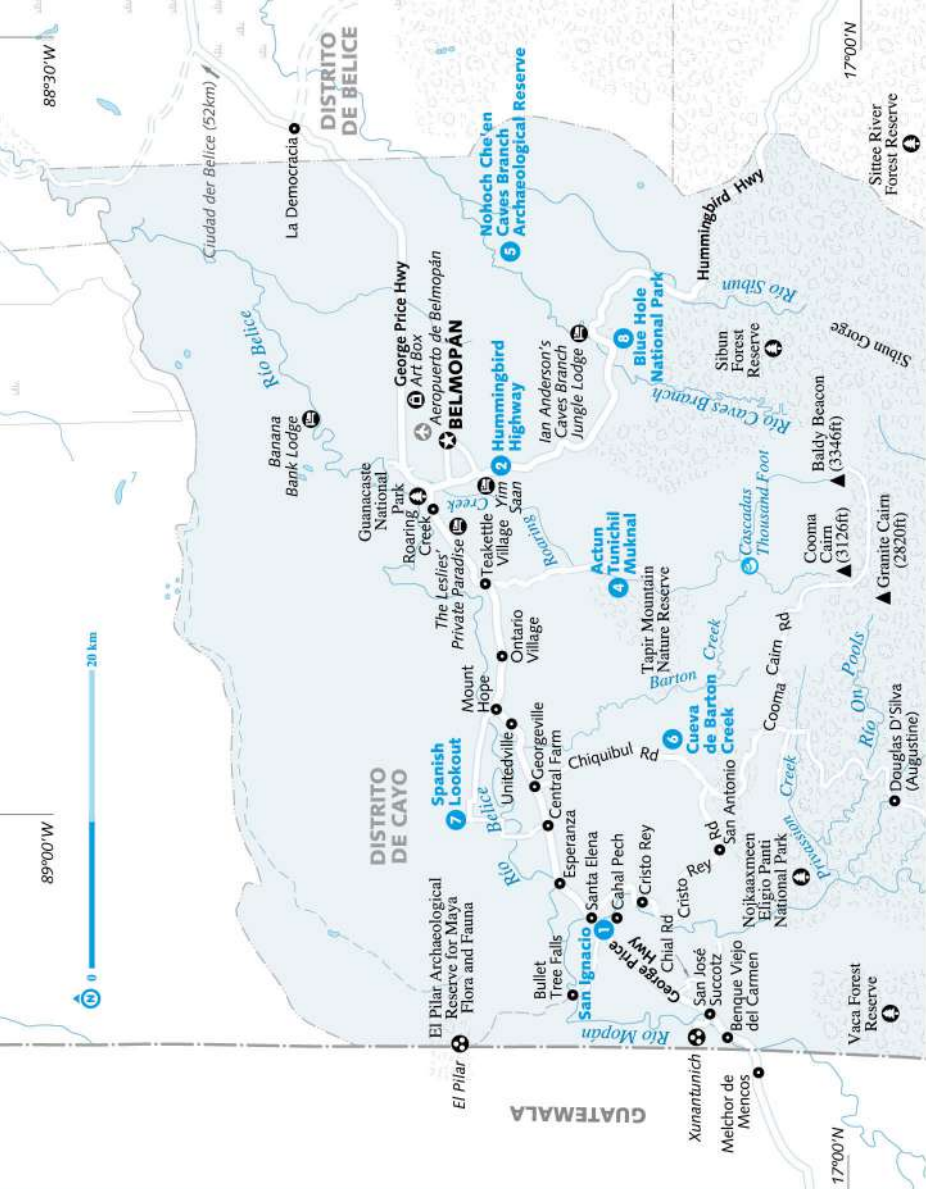
### ★ Hibiscus Hotel

HOTEL \$\$

(☎822-0400, 633-5323; www.hibiscusbelize.com; Market Sq; i/d 110/120 BZD; ☎recepción desde 11.00; **P** **W** **☎**) **o** Cerca del animado mercado, este pequeño y bonito hotel ofrece seis habitaciones de estilo chálé con camas grandes e individuales, televisión por cable en TV de pantalla plana, bañera y servicio de té y café. Destina una parte de los beneficios a

## Imprescindible

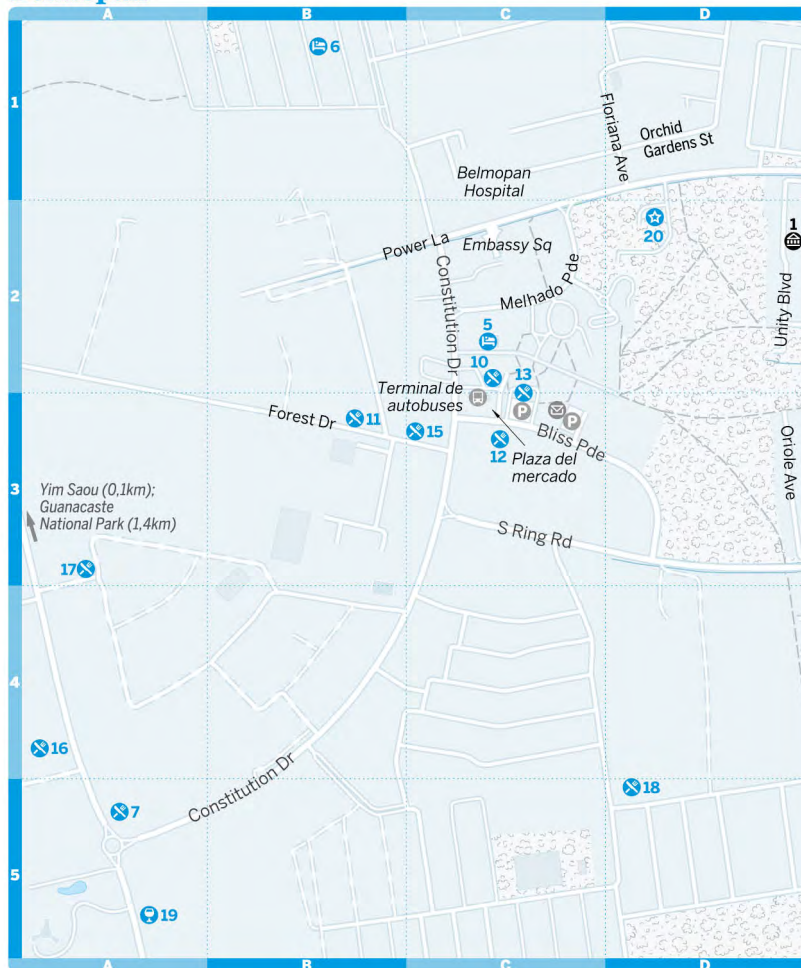
- 1 San Ignacio** (p. 166)  
Pasear en esta ciudad amiga de los viajeros, sobre todo los sábados, día de mercado.
- 2 Hummingbird Highway** (p. 161) Salvar las distancias entre Cayo y el sur costero de Belice por la carretera más panorámica de la región.
- 3 Caracol** (p. 180)  
Explorar estas antiguas y remotas ruinas mayas.
- 4 Actun Tunichil Muknal** (p. 165)  
Espeleología sería en la cueva más espectacular de Belice.
- 5 Nohoch Che'en Caves Branch Archaeological Reserve** (p. 159) Tubing en cuevas acuáticas, tirolinas en la jungla y una singular red de grutas para explorar.
- 6 Cueva de Barton Creek** (p. 175) Recorrer en canoa una remota cueva fluvial.
- 7 Spanish Lookout**





## Belmopán

DISTRITO DE CAYO BELMOPÁN



la conservación de las aves locales y a proyectos de rescate. El piso superior acoge el excelente bar-restaurante Corkers.

### Villa San Juan

B&amp;B \$\$

(☎822-0958; www.villasanjuanbelmopan.com; 3639 Tangelo St; i/d 190/210 BZD; 🏠🚰🚿🚰) Las tres cómodas habitaciones de esta villa familiar de estilo español rodean un salón-comedor de uso común y tienen vistas a la piscina. Cada habitación está decorada y amueblada individualmente, y cuenta con TV y aire acondicionado. Se halla en una zona tranquila, cerca del hospital.

### Bull Frog Inn

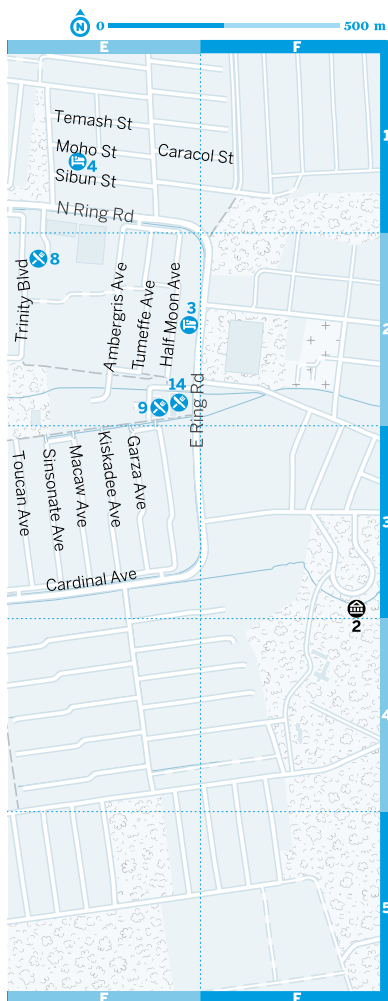
HOTEL \$\$

(☎822-2111; www.bullfroginn.com; 25 Half Moon Ave; i/d 180/213 BZD; 🏠🚰🚿🚰) Animado pero de aspecto anodino, ofrece 26 habitaciones amplias y confortables, con televisión por cable, nevera y dos camas dobles (los menores de 12 años se alojan gratis). En el extremo este de la ciudad, cuenta con un parque infantil y un popular bar-restaurante.

### Yim Saan

HOTEL \$\$

(☎822-1356; Hummingbird Hwy; i/d 120/160 BZD; 🏠🚰🚿🚰) Si no se quiere conducir hasta Belmopán, este hotel de varios pisos y dirigido



por chinos, en las afueras de la ciudad, se encuentra fácilmente. Se dirige al turismo de negocios, y ofrece habitaciones amplias y limpias. Las de la planta baja son de estilo motel, y las del edificio principal tienen pequeños balcones. El restaurante de la planta baja sirve buena comida china.



## Dónde comer

### ★ Puestos de comida del mercado

(Market Sq; desde 2 BZD; ☎6.00-18.00) Ideales para comer por poco dinero, sirven tentem-

COMIDA CALLEJERA \$

## Belmopán

### 📍 Puntos de interés

- 1 Belize Archives Department..... D2
- 2 George Price Center for Peace & Development..... F3

### 🏠 Dónde dormir

- 3 Bull Frog Inn..... E2
- 4 El-Rey Hotel..... E1
- 5 Hibiscus Hotel..... C2
- 6 Villa San Juan..... B1

### 🍴 Dónde comer

- 7 Blue Moon..... A5
- 8 Breads & Drinks..... E2
- 9 Brodies..... E2
- 10 Bull Frog Inn..... (véase 3)
- 10 Caladium Restaurant..... C2
- 11 Casa Cafe..... B3
- 11 Corkers..... (véase 5)
- 12 Everest..... C3
- 13 Puestos de comida del mercado..... C2
- 14 Moon Clusters Coffee House..... E2
- 15 Pasquale's..... C3
- 16 Scotchies..... A4
- 17 Veggie Garden..... A3
- 18 Wing Stop..... D5

### 🍷 Dónde beber y vida nocturna

- 19 La Cabaña..... A5

### 🌿 Ocio

- 20 Screen on the Green..... D2

piés rápidos de estilo mexicano, como burritos y salbutes (minitortillas, generalmente rellenas de pollo), y platos típicos beliceños, como arroz con frijoles y sopa de papa de res, o tortillas y *fry jacks* para desayunar.

### Scotchies

JAMAICANA \$

(☎832-2203; 7753 Hummingbird Hwy; principales 7-15 BZD; ☎11.30-20.30, hasta 9.30 vi y sa) Este local jamaicano sirve pollo y cerdo picante ahumado, salchichas, alitas y costillas, con acompañamientos como puré de boniato, yuca y pana. Se cena en un jardín fresco, bajo una de las palapas octogonales.

### Caladium Restaurant

BELICEÑA, PESCADO \$

(☎822-2754; Market Sq; principales 8-12 BZD; ☎7.30-20.00 lu-vi, 7.30-19.00 sa; 🍷) En la zona del mercado, uno de los negocios familiares más antiguos de Belmopán ofrece un íntimo comedor donde saborear platos típicos beliceños como el pescado frito y el arroz al coco, la sopa de conchas y el pollo a la barbacoa. Ricas hamburguesas comparten carta con delicias beliceñas como la langosta criolla.

**Moon Clusters Coffee House** CAFÉ \$  
(☎602-1644; 4 Shopping Center, E Ring Rd; café y bebidas 3-11 BZD; ☎12.00-19.00 lu-sa; ☎) El excelente local clásico de la familia Aguilar sirve algunos de los mejores cafés de Belice, del Cuban Dark Roast al 'pequeño correctivo', un expreso de cinco dosis que no deja dormir a nadie. También sirven batidos y *smoothies*, y preparan quesadillas.

**Casa Cafe** CAFÉ \$  
(☎822-2098; 43 Forest Dr; tentempiés 3-10 BZD; ☎8.00-18.00; ☎) Sirve excelentes cafés, gofres, helados y desayunos. Ideal para empezar bien el día, también se aconseja para almorzar a base de platos vegetarianos asiáticos como rollos de huevo y fideos.

**Pasquale's** PIZZERÍA \$  
(☎822-4663; Forest Dr; calzones desde 15 BZD, pizza 25-60 BZD; ☎11.00-21.00 lu-ju, 11.00-21.30 vi y sa, 12.00-21.00 do; ☎☎) En una cabaña de troncos cerca de Constitution Dr, dispone de una amplia variedad de pizzas, y además se puede crear una al gusto del cliente. También sirve ricos calzones, hamburguesas, bocadillos calientes y platos de pasta.

**Veggie Garden** VEGETARIANA \$  
(☎602-1644; cerca de Hummingbird Hwy; principales 8-18 BZD; ☎8.00-18.00 lu-sa; ☎) Este entrañable restaurante tailandés vegetariano sirve excelentes platos ovolácteos, de fideos a empanadillas, además de zumos y *smoothies* recién hechos. Está una calle por debajo de la Hummingbird Hwy, en las afueras de Belmopán.

**Wing Stop** AMERICANA \$  
(Mountain View Blvd; comidas desde 5 BZD; ☎9.00-24.00) Ideal para comer alitas, se pueden pedir las *buffalo* (10 €/6 unidades) o una selección que llega hasta las picantísimas *atomic*. También sirve hamburguesas y palitos de zanahoria. El acogedor bar, semiabierto al aire libre, abre las 24 h siempre que tenga suficientes clientes.

**Breads & Drinks** CAFÉ \$  
(☎624-6095; comidas 12 BZD; ☎10.30-14.00) Cerca del estadio de baloncesto, este nuevo local sin carta ofrece un solo plato, preparado con cariño, que varía a diario: pescado o costillas de cerdo, con un refresco o un café gratis. El nombre confunde un poco, ya que no sirve alcohol.

**Brodies** SUPERMERCADO \$  
(☎8.00-19.00 lu-sa, 9.00-13.00 do) Bien abastecido de cerveza y vino.

**Corkers** INTERNACIONAL \$\$  
(☎822-0400; Hibiscus Plaza, Melhado Pde; principales 16-30 BZD; ☎11.00-21.00 lu-mi, 11.00-hasta tarde ju-sa; ☎☎) Este acogedor bar-restaurante, fresco y en un piso superior, respira un marcado ambiente 'británico-tropical'. Sirve una selección de marisco, carne y pasta que va desde tortillas a filetes y verduras. Ofrece almuerzos y tentempiés y en el bar una generosa *happy hour* (16.00-22.00, ju-sa).

**Everest** NEPALESA \$\$  
(☎662-2109; principales 15-20 BZD; ☎8.00-9.00 lu-sa, 9.00-18.00 do; ☎) El único restaurante nepalí de Belmopán ocupa una bonita cabaña azul delante del mercado. Sirve *curris* de cerdo, pollo y vegetarianos, además de *biryanis*, junto con especialidades indias como el té *masala*. La carta con fotografías resulta útil para los no iniciados.

**Blue Moon** INTERNACIONAL \$\$  
(☎822-4433; 1533 Constitution Dr; principales 16-56 BZD; ☎11.00-21.00 ma-do; ☎☎☎) Este buen restaurante familiar ofrece una amplia selección de platos, de hamburguesas a filetes, tacos y pasta. El ceviche y el pollo frito son fiables; los filetes (45-67 €) son el plato más caro.

**Bull Frog Inn** INTERNACIONAL \$\$  
(☎822-2111; www.bullfroginn.com; 25 Half Moon Ave; principales 12-25 BZD; ☎7.00-22.00; ☎☎) Popular y fresco, este hotel-restaurante sirve buenos filetes y buen marisco. El bar anejo programa sesiones de karaoke y actuaciones de mariachis los fines de semana.

## 🍷 Dónde beber y vida nocturna

La vida nocturna en Belmopán no es destacable, pero los muy animados Corkers y Bull Frog Inn programan música en directo de vez en cuando.

**La Cabaña** LOCAL NOCTURNO  
(☎822-1577; Hummingbird Hwy; entrada después de 22.00 BZD; ☎11.00-3.00) Este local latino acapara casi todas las noches la marcha nocturna de Belmopán. Martes, viernes y sábado ofrece noches de discoteca; jueves y domingo, de karaoke. De día es un bar-restaurante deslucido. Está en la carretera, al sur de la rotonda.

## ★ Ocio

**Screen on the Green** CINE  
(http://belize.usembassy.gov; ☎2° ju del mes) GRATIS  
La embajada de EE UU ofrece cine al aire



libre gratis una noche al mes en Governor General Field. La película empieza cuando oscurece; si llueve, se traslada al George Price Center a partir de las 18.00.

## **i** Información

**Belize Bank** (Constitution Dr) y **Scotiabank** (Constitution Dr) tienen horario regular de banco y acceso 24 h, 7 días a la semana, a sus cajeros automáticos.

**Belmopan Hospital** (☎822-2264; cerca de N Ring Rd) Al norte del centro, es el único servicio de urgencias entre Ciudad de Belice y San Ignacio.

**BTL Telephone Office** (Bliss Pde; ☎8.00-12.00 y 13.00-17.00 lu-vi) Vende tarjetas SIM Digicell.

**Darah Travel** (☎822-3272; www.belizetravel services.com; 23 Moho St) Agencia de viajes con sede en Belmopán. Organiza vuelos, transporte y circuitos de aventura en Cayo y el sur de Belice.

**Oficina de inmigración** (☎822-3860; Dry Creek St; ☎8.00-12.00 y 13.00-17.00 lu-ju, hasta 16.30 vi) La única oficina de inmigración de Cayo. Extensiones de visado de 30 días por 50 €. Suele estar muy concurrida y a veces hay cola.

**PC.com** (5 BZD/h; ☎8.00-20.00) Acceso a internet y reparación de ordenadores.

**Oficina de correos** (☎8.00-12.00 y 13.00-17.00 lu-ju, hasta 16.30 vi) Cerca de la plaza del mercado.

**Embajada de EE UU** (☎822-4011; http://belize.usembassy.gov; Floral Park Rd; ☎8.00-12.00 y 13.00-17.00 lu-vi) Ofrece información sobre visados y pasaportes, asesoría matrimonial y consejos de seguridad frente a huracanes. También programa eventos como Screen on the Green; visítese la web para más información.

## **i** Cómo llegar y salir

### AVIÓN

La diminuta pista de aterrizaje de Belmopán se halla unos kilómetros al este de la ciudad.

**Tropic Air** (☎226-2012; www.tropicair.com) opera cuatro vuelos diarios a San Pedro (243 €, 55 min), y a los aeropuertos nacional (134 €, 25 min) e internacional (178 €, 25 min) de Ciudad de Belice.

### AUTOBÚS

La **terminal de autobuses** (☎802-2799; Market Sq) de Belmopán supone el principal eje de transporte de Cayo, y todos los autobuses (independientemente de la compañía) en dirección sur u oeste desde el distrito de Belice, además de los que van al norte y al oeste desde Dangriga (y a algunos puntos del sur), paran en Belmopán. Por la George Price Hwy pasan autobuses en dirección este a Ciudad de Belice (5 €, 1 h) y

oeste a San Ignacio (5 €, 1 h), y a Benque Viejo del Carmen (6 €, 1½ h) cada media hora de 6.00 a 19.00. Por la Hummingbird Hwy circulan en dirección sur a Dangriga (6 €, 2 h) una o dos veces cada hora de 6.45 a 19.15. Desde Dangriga, casi todos los autobuses continúan hasta Punta Gorda (19 €, 5½ h). En Dangriga se pueden tomar autobuses a Hopkins y Placencia.

## **i** Cómo desplazarse

El centro de la ciudad, dentro de la carretera de circunvalación, es compacto y se puede recorrer a pie fácilmente. Los taxis se concentran en el exterior de la terminal de autobuses. Un trayecto corto por la ciudad cuesta 5 €.

## ALREDEDORES DE BELMOPÁN

Al oeste del distrito de Belice, la George Price Hwy, asfaltada, se extiende 80 km hacia Belmopán y quizá sea la carretera con más tráfico del país. Esta región se llena de turistas procedentes de las islas y cruceristas en busca de aventuras: *tubing* por cuevas, tirolinas y circuitos a caballo.

## **o** Puntos de interés

**Guanacaste National Park** PARQUE NACIONAL (George Price Hwy; entrada 5 BZD; ☎8.00-16.30) El parque nacional más pequeño de Belice se fundó en 1990 y debe su nombre al enorme guanacaste de su linde suroccidental. El árbol, que sobrevivió a las talas de los constructores de canoas, ha muerto por causa natural aunque permanece en su hábitat de la jungla. El parque, de más de 20 Ha, cerca de la carretera, en el desvío a Belmopán, queda enmarcado por el Roaring Creek y el río Belize, y ofrece 3 km de rutas para descubrir los abundantes árboles y las coloridas aves locales.

La mejor época para observar a las aves es en invierno, cuando llegan las migraciones de Norteamérica. En la ruta Guanacaste Trail una plataforma de madera baja a una poza del río donde se puede nadar. Conviene vigilar las mochilas y los objetos de valor durante el baño.

## **h** Actividades

★ **Nohoch Che'en Caves Branch Archaeological Reserve** ACTIVIDADES EN CUEVAS (entrada 10 BZD; ☎7.00-16.00) Esta extensa red de cuevas calizas al noroeste de Belmopán es

muy popular para el *tubing* (flotar en neumático hinchable), el kayak y la espeleología. El río Caves Branch fluye por nueve cuevas con las condiciones ideales para desplazarse flotando en un tubo de goma o explorando pasadizos laterales que dan a otras cuevas, como la espectacular cueva Crystal. Varios operadores organizan circuitos y solo se puede acceder a las cuevas con un guía autorizado (uno para cada ocho personas). El circuito básico de 1½ h incluye una excursión por la jungla y un suave recorrido flotante por las cuevas; se ven (con una lámpara frontal) bancos de peces de cueva sin ojos, estalactitas y curiosas pinturas mayas en el techo de las cuevas. El precio (90 €) incluye chaleco salvavidas y cascos, y los tubos van unidos entre sí por motivos de seguridad. Los circuitos pueden personalizarse; el más completo, de un día entero, incluye la visita a la cueva Crystal.

El desvío a la reserva está en la milla 37 de la George Price Hwy, después hay que recorrer 9,6 km por una carretera asfaltada hasta la entrada de la reserva. Hay lavabos, tiendas de tentempiés y numerosos operadores de circuitos.

### Vital Nature

#### & Mayan Tours

ACTIVIDADES EN CUEVAS

(☎602-8975; <http://cavetubing.bz>; por persona desde 90 BZD, con tirolina 130 BZD) Uno de los pioneros del *tubing* en cuevas en Belice, el muy fiable Vitalino Reyes, organiza circuitos de *tubing* por cuevas (con equipación y almuerzo), además del circuito de un día a la cueva Crystal (180 €) o el *tubing* a la puesta del sol (último acceso a las 16.00). También ofrece un recorrido en tirolina y rutas en *quads*. Un combinado con las tres actividades cuesta 200 € por persona; por 40 € más por persona se incluye el transporte desde Ciudad de Belice o Belmopán.

### Butt's Up!

ACTIVIDADES EN CUEVAS

(☎605-1575; [www.cave-tubing.com](http://www.cave-tubing.com); *tubing* desde 90 BZD/persona) Especializado en el turismo crucerista de Ciudad de Belice, organiza salidas de *tubing* por cuevas y aventuras en tirolina y *quads*. Se incluye el almuerzo.

### Zip-Line Canopy Tour

DEPORTES DE AVENTURA

(☎602-8975; <http://cavetubing.bz>; desde 110 BZD/persona) Este circuito en tirolina por el dosel arbóreo, en el exterior de Nohoch Ch'e'en, permite deslizarse de plataforma en plataforma por nueve tirolinas unidas entre sí en un trayecto de más de 60 m de longitud. Guías expertos dan consejos de seguridad y ayudan

a ponerse el arnés. La ruta se puede combinar con *tubing* por cuevas y paseos en *quad*.

### Banana Bank Lodge

PASEOS A CABALLO

(☎820-2020; [www.bananabank.com](http://www.bananabank.com); Banana Bank Rd; circuitos por la jungla 2/4 h 120/180 BZD) Ocupa una finca de más de 15 km<sup>2</sup> con jungla y pastos, y más de 100 caballos bien cuidados en flamantes establos. Además de varios kilómetros de senderos por la jungla y junto al río, las instalaciones incluyen un ruedo circular y una amplia arena para la doma y el ejercicio de los caballos. Se ofrecen paquetes que combinan alojamiento y salidas de equitación. El desvío a Banana Bank está en Roaring Creek, después hay que recorrer poco más de 6 km por una pista de tierra señalizada. Si no se conduce, hay que preguntar por la barcaza operada a mano que cruza el río Belice.

## Dónde dormir

Existe un par de *lodges* de precio alto al norte del río Belice.


### Banana Bank Lodge

RESORT \$\$

(☎832-2020; [www.bananabank.com](http://www.bananabank.com); Banana Bank Rd; d/tr chalé 100/150 BZD, i/d/tr cabaña 230/290/340 BZD, i/d/tr ste 300/350/400 BZD; ) Este *lodge* y centro ecuestre, algo anticuado, ocupa un frondoso jardín a orillas del río Belice, al norte de Belmopán. Ofrece cabañas de caoba y techo de paja con dos habitaciones, salón, ventiladores en el techo y camas de caoba tallada o de hierro forjado. Las suites gozan de aire acondicionado, y en las habitaciones chalet, más económicas, pueden dormir hasta 5 personas. Cuenta con una torre de observación de aves con vistas a una laguna, un jardín de orquídeas con más de 50 especies y pequeñas ruinas mayas. El almuerzo/cena cuesta 20/30 €. Para llegar, se toma el desvío en el pueblo de Roaring Creek y se siguen las indicaciones 6,5 km.

### Belize Jungle Dome

RESORT \$\$\$

(☎822-2124; [www.belizejungledome.com](http://www.belizejungledome.com); Banana Bank Rd; h estándar/junior/ste/terrazza superior 190/250/290/330 BZD; ) Este refugio de arquitectura peculiar luce una cúpula que permite el paso de la luz solar, que se refleja en el interior de caoba. Las habitaciones estándar, las suites y las terrazas totalmente equipadas con comodidades como aire acondicionado, televisión por cable y wifi, gozan de fácil acceso a la piscina central.

Hay un huerto ecológico y un atractivo café en un árbol con vistas a toda la finca.

Para llegar en automóvil hay que pasar por el pueblo de Roaring Creek (síganse las indicaciones a Banana Bank Lodge).



## De compras

### Art Box

ARTESANÍA

(☎822-2233; [www.artboxbz.com](http://www.artboxbz.com); Western Hwy, milla 46; ☎8.00-18.00 lu-sa; 📍) Este muy visible edificio cúbico de dos plantas y de color púrpura, en la carretera, se halla un poco antes de la pista de aterrizaje de Belmopán. Es una combinación de galería de arte, tienda y café. Vende muebles, joyas, artesanía y objetos de escritorio, todo de fabricación local. También funciona como librería, y tiene muchas biblias. La escalera al entresuelo es digna de ver. El café se especializa en café ecológico intenso y en frappaccinos.

## HUMMINGBIRD HIGHWAY

Con un nombre tan lírico (“autopista del Colibrí”), es una de las carreteras más bonitas de Belice. Serpentea por la jungla, campos de cítricos y pueblos minúsculos, resiguiendo el borde septentrional de los montes Mayas entre Belmopán y Dangriga. Los días despejados regala vistas de postal. Sus 89 km pueden recorrerse en 2 h, pero por el camino excelentes *ecolodges* y alojamientos económicos invitan a pasar la noche.



## Puntos de interés

### Blue Hole National Park

PARQUE NACIONAL

(entrada 8 BZD; ☎8.00-16.30) Con 233 Ha, este parque nacional alberga la **cueva de St Herman**, una de las pocas grutas de Belice visitables por cuenta propia. El centro de visitantes (que alquila linternas por 3 €) queda a 18 km de Belmopán por la Hummingbird Hwy. Desde allí, una ruta de 458 m va a St Herman's Cave. Un sendero de 180 m se adentra en la cueva siguiendo un río subterráneo; para continuar es necesario contar con un guía. Se regresa por la ruta Highland Trail, empinada en algunos tramos pero con cuerdas, para disfrutar de bonitas vistas. Se necesita una linterna potente y un buen repelente de insectos. Para una excursión más larga, desde allí parte una ruta de 3 h que pasa por la cueva Crystal.

El Blue Hole, una poza de 7,6 m de profundidad, está a 1,5 km más adelante en la misma carretera. Se puede llegar en automóvil o a pie, por la ruta de 45 km que cruza la jungla

desde el centro de visitantes. La entrada es la misma que la de la cueva de St Herman. Los autobuses dejan en el centro de visitantes o en la entrada del Blue Hole.

### Barquedier Waterfall

CASCADA

(Hummingbird Hwy; entrada 8 BZD; ☎9.00-16.00) Esta magnífica cascada se precipita en una refrescante poza situada a 15 min de la Hummingbird Hwy (señalizada). Si no hay nadie para cobrar la entrada, puede ser arriesgado dejar el vehículo sin vigilancia.



## Actividades

### Caves Branch

#### Adventures

CIRCUITOS DE AVENTURA

(☎610-3451; [www.cavesbranch.com](http://www.cavesbranch.com); milla 41½ Hummingbird Hwy; circuitos por persona 150-500 BZD) Dirigido por Ian Anderson, ofrece excursiones por la jungla, expediciones por cuevas acuáticas y cascadas, y el Black Hole Drop. Sus exclusivos circuitos de aventura salen del excelente *lodge* junto a la Hummingbird Hwy.

### Maya Guide Adventures

CIRCUITOS

(☎600-3116; [www.mayaguide.bz](http://www.mayaguide.bz); circuitos nocturnos desde 320 BZD) El experto guía Marcos Cucul, de origen kekchí, organiza circuitos de supervivencia de entre una y varias noches, con actividades de senderismo, liderazgo y técnicas de supervivencia. De noche se duerme en hamacas Hennessy. Con más de una década de experiencia como guía en esta zona, Cucul goza de una excelente reputación.



## Dónde dormir

A algunos buenos *lodges* de montaña y de jungla se añade un par de excelentes ecopenisiones económicas.

### Hummingbird Haven

#### Lodge & Hostel

ALBERGUE \$

(☎626-4599; [www.hummingbirdlodge.com](http://www.hummingbirdlodge.com); Hummingbird Hwy, milla 29,5; parcela de *camping* 20 BZD, dc/d 30/80 BZD, lodge de 2 habitaciones 150 BZD; 📍 📞) En un entorno sublime, en un apacible tramo de bosque junto a la carretera rodeado por una división del arroyo, esta finca de 40 Ha acoge un *lodge* de madera con dos pisos y dos grandes dormitorios colectivos, así como algunas habitaciones privadas en otro edificio y mucho espacio para acampar. Hay un par de zonas de descanso, una cocina, energía solar y jardines ecológicos, además de una amplia oferta de excursiones por la jungla y de baños en el río.

**T.R.E.E.S**

CABAÑA \$

(Toucan Ridge Ecology & Education Society; ☎669-6818, 665-2134; www.treesociety.org; Mile 27,5 Hummingbird Hwy; barracón 30 BZD, i/d cabaña 125/140 BZD, sin baño 85/100 BZD; 📶) 🍴 Mitad estación de campo mitad *ecolodge*, acoge a estudiantes, investigadores, observadores de aves y mochileros. Este centro sin ánimo de lucro destina sus beneficios a proyectos de conservación de la comunidad y al ecoturismo. Programa conferencias sobre biodiversidad, cursos de campo y actividades guiadas, además de cursos de yoga, excursiones y circuitos por aldeas. Ofrece alojamiento en sencillas y cómodas cabañas lejos del *lodge* principal, y servicio de comidas (desayunoalmuerzo/cena 26/28/30 €).

**Yax'che Jungle Camp**

CABAÑAS \$

(☎600-3116; www.mayaguide.bz; Hummingbird Hwy; parcela de *camping* 20 BZD, barracón 30 BZD, d cabañas 140 BZD; 📶) 🍴 El guía de aventura Marcos Cucul dirige este pequeño centro junto a la carretera, con amplias cabañas sobre pilotes que tienen baños hundidos y verandas. Cuenta con un comedor común y una genial oferta de actividades en la jungla.

**Kantara Ku**

CABAÑAS \$\$

(☎818-903-1999; www.kantaraku.com; Hummingbird Hwy, milla 34, St Margaret's; cabañas por persona 70 BZD, villa 150-300 BZD, chalé de 3 habitaciones 400 BZD; 📶📶📶) Este *resort* recogido de precio medio ocupa un terreno de árboles frutales rodeado de verdísimo bosque pluvial. Dispone de una piscina tentadora, una zona de bar y fácil acceso a excelentes excursiones por la jungla.

**UNIVERSAL HEALING INSTITUTE & RETREAT**

El singular **Universal Healing Institute & Retreat** (plano p. 176; ☎677-7878; www.universalhealinginternational.com) ocupa 60 Ha en una granja ecológica de la jungla próxima al pueblo de Unitedville, en la George Price Hwy. Yosiah y Linda ofrecen retiros de medio y largo plazo centrados en la salud y la nutrición, el yoga y la espiritualidad, además de cursos sobre jardinería ecológica y sostenibilidad. Un taller de 30 días cuesta a partir de 1600 € por persona y un retiro curativo asistido de 30 días, 5000 €. Se puede optar solo por el alojamiento (i/d 90/135 € por noche). Más información en la web.

**★ Ian Anderson's****Caves Branch Jungle Lodge**

LODGE \$\$\$

(☎en Belice 610-3452, gratuito desde EE UU y Canadá 866-357-2698; www.cavesbranch.com; Hummingbird Hwy, milla 41,5; d cabaña y bungalow 340-492 BZD, d ste y casa del árbol 588-1182 BZD; 📶📶📶) 🍴 Oculta en la espesa jungla cerca de la Hummingbird Hwy, esta finca privada de 233 km<sup>2</sup> funciona como base de una variada y exclusiva serie de actividades en la jungla. El elegante alojamiento brinda a los huéspedes una bonita piscina y bañera de hidromasaje junto al río, así como comidas y cócteles en el restaurante familiar con vistas al río.

Las más exclusivas casas de los árboles cuentan con vistas de ensueño al río, camas con dosel, plataformas con mosquiteras y duchas tropicales al aire libre. Una opción más sencilla pero no menos encantadora son las cabañas de madera junto al río y las habitaciones. En el *lodge* se elaboran quesos artesanales y jabón ecológico.

Casi todos los clientes reservan paquetes de varios días, que incluyen circuitos, alojamiento, comidas y otros detalles. Más información en la web.

**Sleeping Giant Rainforest Lodge**

LODGE-BOUTIQUE \$\$\$

(☎1-786-472-9664, 1954-707-6986; www.vivabelize.com/sleeping-giant; Hummingbird Hwy, milla 36,5; h desde 400 BZD; 📶📶📶) 🍴 Nuevo y elegante, ofrece 20 habitaciones con vistas al jardín en el *lodge* principal o en amplios chalés, casitas o suites repartidas por un frondoso jardín. Incluyen aire acondicionado, cafeteras y muebles de madera local, mientras que las mejores habitaciones gozan de baños preciosos con bañeras con vistas o *jacuzzis*. La finca, por la cual pasa el río Sibune, ofrece vistas a las montañas, abundante vida aviar y excursiones guiadas, y la presiden un cautivador bar-restaurante de dos plantas y una piscina.

**Dónde comer****Country Barn**

HELADERÍA \$

(☎636-0031; milla 31 Hummingbird Hwy; 📶lu-sa) Junto a la carretera y cerca del pueblo de St Margaret, sirve helados artesanales, leche de sabores y yogur recién hecho. Lo regenta un ministerio cristiano, emplea a jóvenes de la zona y les forma en trabajos de granja.

**Café Casita De Amour**

CAFÉ \$

(☎660-2879; milla 16,5 Hummingbird Hwy; comidas 4-14 BZD; 📶7.30-17.00 ma-do) De arquitectura curiosa, se trata de un buen sitio donde parar

## VOLUNTARIADO CON ANIMALES

Con objetivos como el establecimiento y la gestión de una clínica veterinaria moderna para animales salvajes y domésticos, la **Belize Wildlife & Referral Clinic** (plano p. 176; ☎632-3257; [www.belizewildlifeclinic.org](http://www.belizewildlifeclinic.org)) ofrece oportunidades educativas y formación para estudiantes, profesionales y personas interesadas. Esta organización sin ánimo de lucro dispone de programas de prácticas de medicina veterinaria, rescate y rehabilitación.

Las prácticas, centradas en la medicina de urgencias y la conservación, proporcionan una experiencia real. Algunos internos son furutos estudiantes de veterinaria o de biología animal; otros son estudiantes de veterinaria que buscan créditos de rotación en clínicas de medicina animal. Las prácticas a corto plazo (2-6 semanas) para personas que no estudian veterinaria cuestan a partir de 1900 € por semana (alojamiento, desayunos y recogida y transporte al aeropuerto incl.), con reducciones tras las dos primeras semanas. Hay varios cursos disponibles, y la clínica está interesada en contactar con potenciales internos y voluntarios a largo plazo.

Para saber más, contáctese con el coordinador, Justin Ford ([jford@belizewildlifeclinic.org](mailto:jford@belizewildlifeclinic.org)), o consúltese la web.

en la Hummingbird Highway. Presenta una sencilla carta de creps, sándwiches, hamburguesas, café y batidos. Queda a poco más de 1 km de la cascada Barquedier, antes del pueblo de Pomona.

## OESTE DE BELMOPÁN

La George Price Hwy continúa durante otros 35 km desde el desvío de Belmopán a San Ignacio a través de una campiña verde y sombreada, con una serie de pueblitos, *lodges* y *resorts* a lo largo de la carretera. La única atracción de la zona es la remota Actun Tunichil Muknal, que se visita mejor en un circuito guiado desde San Ignacio o Belmopán. La pista de tierra que va a la cueva enfila hacia el sur en Teakettle Village, 13 km al oeste de Belmopán. En Mount Hope, una carretera asfaltada se dirige al noroeste desde la comunidad menonita de Spanish Lookout, y en Georgeville, la Chiquibul Rd, sin asfaltar, vira al sur cerca de la carretera, en dirección a Barton Creek y a la Mountain Pine Ridge.



### Actividades

**Hot Mama's** CIRCUITOS  
(plano p. 176; ☎824-0444; [www.hotmamasbelize.com](http://www.hotmamasbelize.com); George Price Hwy, milla 60, Unidedville; circuitos 10 BZD; ☀tienda 8.00-16.00 lu-vi, circuitos ma-vi previa cita) Queda cerca de San Ignacio y permite visitar en un circuito guiado los huertos de chile y la fábrica de salsas pican-tes, o simplemente la tienda.

## 🏠 Dónde dormir

### Lower Dover Field Station & Eco Lodge

CABAÑAS \$

(plano p. 176; ☎834-4200; [www.lowerdoverbelize.com](http://www.lowerdoverbelize.com); Western Hwy, milla 59; parcela por tienda 20 BZD, barracón por persona 30 BZD, cabañas 118-130 BZD, cabañas con aire acondicionado 200 BZD; 📶📶) Ocupa 40 Ha de jungla prístina y corona una amplia zona de ruinas mayas sin excavar. En este fascinante alojamiento ecológico se duerme por poco dinero y se goza de paseos arqueológicos. Si se lleva tienda de campaña, se puede acampar en el recinto. Otra opción es alquilar una cama en el barracón. Las cabañas privadas van de opciones básicas con duchas al aire libre a estancias muy confortables sobre pilotes. Hay circuitos autoguiados a las ruinas mayas (los perros ayudan a encontrar el camino), pero se puede contratar un guía (donativo 10 €). Otras actividades incluyen rutas en canoa, nadar en una de las siete pozas del río, pescar y observar aves. Destaca el vino artesanal elaborado con rosa de Jamaica; se puede pedir a Justin para probarlo o comprar una botella.

### Leslies' Private Paradise

RESORT \$\$

(plano p. 176; ☎822-2370; <http://lesliesprivateparadise.com>; Western Hwy, milla 51,5; cabañas 200 BZD; 📶📶) En una finca de 24 Ha, cubierta por la jungla, a un corto trayecto en coche desde Belmopán, Robert y Bernadette Leslie dirigen este acogedor refugio. Las tres casitas de troncos están bien separadas entre ellas, para mayor privacidad, y cuentan con camas enormes, minicocina, baño moderno y una deliciosa veranda. Hay piscina, bar auto-

servicio y barbacoa; y una caseta de meditación sobre un cerro. Resulta ideal para familias (los niños se alojan gratis en sofás-cama) y los Leslie brindan un trato encantador.

### Orange Gallery

PENSIÓN \$\$  
(plano p. 176; ☎824-2341; www.belizegifts.com/guesthouse; milla 60 George Price Hwy; i/d/tr/c 140/160/170/180 BZD más tasas; 📞📺📶) Detrás de la tienda de regalos del mismo nombre, ofrece habitaciones con baño sencillas e impecables, además de fácil acceso al excelente Orange Cafe.

### Wolf's Place

CABAÑAS \$\$  
(plano p. 176; ☎605-4640; www.explore-belize.com; Western Hwy, milla 57, Blackman Eddy; cabañas 98-138 BZD; 📞) Este *resort* de 4000 m<sup>2</sup> en el pueblo Blackman Eddy, sin señalizar, de la Western Hwy, ofrece tres cabañas en una ladera, bien amuebladas, con camas gigantes, un futón y duchas de agua fría. Destaca la ecocabaña, de planta octogonal y rodeada de ventanales con mosquitera que brindan vistas de la campiña.

Junto a la carretera se halla el **McWolf's Restaurant** (plano p. 176; Western Hwy; principales 5-10 BZD; ☎11.00-19.00). un pequeño *diner* que sirve hamburguesas, filetes y carne rebozada.

### Amber Sunset Jungle Resort

RESORT \$\$\$  
(plano p. 176; ☎824-3141, 824-3142; www.ambersunsetbelize.com; George Price Hwy, milla 59; d/c cabañas en los árboles 300/600 BZD; 📞📺📶) 🍃 Sobre una montaña con magníficas vistas del distrito, este *ecoresort* ocupa 11 Ha montañosas y cuenta con cinco cabañas (tres dobles y dos familiares). Cada una lleva el nombre de una de las culturas que conforman el mosaico beliceño, y están construidas con materiales locales y artesanales. La Garífuna presenta una gran cama colgante, una ducha interior de azulejos y una piscina exterior de piedra para bañarse bajo las estrellas. Las otras cabañas gozan también de piscinas exteriores y zonas con mosquiteras para adentrarse en la jungla. Hay un bonito restaurante y una piscina cimera con bar.

### Pook's Hill Lodge

LODGE \$\$\$  
(plano p. 176; ☎832-2017; www.pookshilllodge.com; i/d cabañas desde 320/400 BZD; 📞📺) Cerca de la pista de tierra que va a la Actun Tunichil Muknal, unos 13 km al sur de Teakettle Village, este precioso *lodge* ocupa un pequeño centro residencial maya del Período Clásico. Ofrece cabañas redondas de estuco con techo

de paja, ventanales y baños impecables, muy separadas para mayor privacidad. Se ofrece desayuno/almuerzo/cena por 16/24/40 €).

Ocupa una reserva privada de 122 Ha, frondosa y llena de vida, ideal para nadar, practicar *tubing* por el río, observar aves y montar a caballo.

### Dream Valley

RESORT \$\$\$  
(plano p. 176; ☎665-1000; www.dreamvalleybelize.com; Young Gal Rd, Teakettle Village; d/ste 360/500 BZD; 📞📺📶) Las espectaculares habitaciones y suites, de estilo cabaña de troncos, gozan de vistas a un amplio tramo del río Belice en los extensos terrenos. Las amplias cabañas ofrecen lujo rústico, con camas de madera tallada a mano con dosel, veranda privada y comodidades como aire acondicionado, TV de pantalla plana, nevera y wifi. Las maravillosas suites de dos niveles tienen *jacuzzi*. La finca ofrece un popular restaurante (abierto al público general), piscina, *spa* diurno, senderos naturales y kayaks.

## 🔪 Dónde comer

### Ham's Barbecue in a Bun

BARBACOA \$  
(plano p. 176; George Price Hwy, milla 60, Unitedville; principales 5-12 BZD; ☎10.00-16.00) Este pequeño *diner* junto a la carretera, en el mismo recinto que la fábrica de salsas Hot Mama, sirve deliciosos bocadillos de carne ahumada de cerdo, ternera y pollo, además de patatas al horno. Resulta ideal para un tentempié.

### Casa Sofía

ITALIANA \$\$  
(plano p. 176; George Price Hwy, milla 59, Unitedville; principales 18-34 BZD; ☎11.00-17.00 ma-sa, cenas mi-sa previa cita) Se aconseja parar en la diminuta Unitedville a saborear las exquisiteces italianas de este elegante restaurante. Sirve antipasti, *pizzas* y pasta preparados con arte, salsas caseras y ensaladas fresquíssimas en un singular comedor que recuerda a una iglesia o en un patio ajardinado.

## 🔒 De compras

### Orange Gallery

REGALOS  
(plano p. 176; ☎824-3296; www.orangegifts.com; George Price Hwy, milla 60; ☎7.30-17.30) Esta tienda de calidad en la carretera, al este de Georgeville, cuenta con una amplia selección de recuerdos y artesanía beliceños, como muebles de madera dura, menaje de cocina y esculturas del taller familiar. El propietario y fundador, Caesar Sherrard, diseñó la *clam chair*; una silla ergonómica plegable presente en casi todos los *resorts* del país.

## Actun Tunichil Muknal

La **Actun Tunichil Muknal** (cueva del Sepulcro de Piedra; plano p.176; entrada 30 BZD) es uno de los circuitos subterráneos más inolvidables y aventureros de Belice. La excursión guiada permite adentrarse en el inframundo que los mayas llamaban Xibalbá. La entrada a esta cueva de 5 km se halla en las estribaciones septentrionales de los montes Mayas. Casi todas las visitas llegan en circuitos guiados desde San Ignacio, Belmopán o los *resorts* costeros, pero también se puede contratar un guía y desplazarse en vehículo propio.

La experiencia resulta un poco extenuante. Empieza con una sencilla excursión de 45 min por la jungla que cruza el Roaring Creek (se tendrán los pies mojados todo el día). En la ancha entrada a la cueva, con forma de reloj de arena, el visitante recibe un

casco con luz frontal. Para llegar al acceso de la cueva hay que cruzar a nado una poza fría y profunda, de casi 5 m de ancho. Desde allí, se sigue al guía 1 h andando y trepando en la oscuridad de la cueva.

Gigantescas formaciones rocosas de colada compiten con gruesas estalactitas de carbonato de calcio que cuelgan del techo. Estalagmitas fállicas crecen en el suelo de la cueva. Finalmente se llega a una gran abertura con cientos de vasijas y fragmentos de cerámica, junto con restos humanos. Una de las imágenes más impactantes son los restos incrustados de calcita de la mujer que da nombre a la Actun Tunichil Muknal. En la cámara principal de la cueva hay que descalzarse; conviene llevar calcetines para proteger los objetos de la grasa de la piel.

La excursión dura 10 h (incl. 2 h del desplazamiento de ida y vuelta) desde San Ignacio, donde varios operadores turísticos

### SPANISH LOOKOUT

La próspera comunidad menonita de Spanish Lookout (2250 hab.) es un lugar fascinante sito 8 km al norte de la Western Hwy, y una buena excursión de un día desde San Ignacio.

Con sus calles anchas y ordenadas, sus pulcros campos de cultivo, enormes fábricas y tiendas modernas (como las ferreterías), Spanish Lookout parece un poco incongruente en esta parte de Cayo, pero resulta estupendo para ver a los laboriosos menonitas. Son los principales productores lácteos, cárnicos y avícolas del país. Spanish Lookout acoge Quality Chicken, el principal productor avícola, y Western Dairy, la única lechería comercial. Afamados constructores, muchas de las cabañas en las que quizá se aloje el viajero se han construido en este pueblo. Aunque son conocidos por evitar las comodidades modernas, se ven más automóviles y tractores que carros de caballos.

En el 2005 se descubrieron cantidades comerciales de petróleo en sus terrenos. Las perforaciones provocaron controversia en una comunidad tan conservadora, pero la idea de producir y exportar petróleo era demasiado tentadora. Los menonitas llegaron a un acuerdo para compartir los beneficios con el propietario del terreno y la compañía petrolera, Belize Natural Energy Ltd. La exportación de crudo ha generado unos beneficios de 1500 millones de dólares de Belice, con cinco millones para los propietarios de la tierra. Este dinero es, en parte, responsable de la nueva carretera asfaltada que llega a Spanish Lookout.

Llegar a este pueblo tiene su parte de aventura. La ruta más corta desde San Ignacio cruza el río Belice con un ferri accionado manualmente. Otra opción es tomar la nueva carretera desde Mount Hope, en la George Price Hwy.

**Western Dairies** (plano p. 176; ☎823-0112; www.westerndairies.com; Center Rd; tarrina desde 2 BZD; ☉7.00-17.00 lu-ju, 7.00-19.30 vi y sa) Famoso por sus helados, elabora también quesos, leche de sabores y otros productos lácteos. De visita obligada, se halla en la calle principal de Spanish Lookout. También sirve *pizzas* y *burritos*.

**Sista's Diner** (plano p. 176; ☎624-9436; Center Rd; platos desde 5 BZD; ☉9.00-21.00) Decorado como un *diner* estadounidense, este local al aire libre sirve una rica selección de hamburguesas, *pizzas*, comida *tex-mex* y sándwiches de carne con queso.

**Reimers Health Food** (plano p. 176; ☎823-0096; Bee Lane; ☉8.00-17.00 lu-sa) Si se quiere comprar vitaminas o productos locales a base de chía, esta tienda de alimentos saludables ofrece una buena selección de suplementos vitamínicos y otros productos, como en los mejores supermercados europeos.

ofrecen este circuito por 180 € por persona, e incluyen transporte, entrada, almuerzo y equipación. Hay que ir acompañado de un guía autorizado. Ya no se permite la entrada de cámaras en la cueva tras un incidente (p. 269) en el que un viajero descuidado al que se le cayó una cámara que rompió objetos de valor incalculable.

## **i** Cómo llegar y salir

Actun Tunichil Muknal queda 13 km al sur de la George Price Hwy por una pista de tierra que se desvía en Teakettle Village. Se puede ir en vehículo propio si se contrata antes un guía, pero se suele visitar en un circuito desde San Ignacio o Belmopán.

## SAN IGNACIO

20 580 HAB.

El corazón del distrito de Cayo es un vibrante epicentro turístico desde el cual se despliegan todas las carreteras y actividades. Junto con su ciudad gemela, Santa Elena, en la orilla este del río Macal, conforma el principal núcleo de población de Cayo, con numerosos alojamientos económicos, buenos restaurantes y transporte frecuente.

Pero San Ignacio no es un San Pedro de interior, que solo vive para el turismo. Posee un ambiente local muy alegre y contagioso, con un animado mercado y un flujo constante de inmigrantes. Sus habitantes son mestizos, mayas y garífunas, además de algunos expatriados de espíritu libre, procedentes de Europa y Norteamérica. Se halla en la orilla oeste del río Macal, a un par de kilómetros río arriba desde la confluencia con el río Mopán, punto donde nace el río Belice. La peatonal Burns Ave, que va de norte a sur, es la avenida principal de la ciudad, con la plaza central y la zona del mercado una manzana al este.

## **i** Puntos de interés y actividades

La mayoría de las actividades –y hay muchas– tienen lugar en las afueras de San Ignacio pero se organizan en la ciudad. Para nadar se puede ir a los ríos Macal y Mopán, y también a las piscinas del Midas Resort o el Cahal Pech Village Resort.

### **Cahal Pech**

RUINAS

(plano p. 176; ☎824-4236; entrada 10 BZD, circuitos 2 h 20 BZD; ☺6.00-18.00) En lo alto de una colina 1,5 km al sur de San Ignacio, se trata del

yacimiento maya más antiguo del valle del río Belice, habitado por primera vez en los años 1500-1000 a.C. Menos impresionante que Xunantunich y Caracol, supone un fascinante ejemplo de arquitectura maya preclásica, al que se llega tras una sencilla excursión cuesta arriba desde la ciudad. Fue un importante asentamiento durante 2000 años o más. El pequeño centro de visitantes ilustra una parte de su historia.

Cahal Pech significa “lugar de garrapatas” en maya mopán y yucateco, un nombre que el lugar se ganó en los años cincuenta, cuando estaba rodeado de pastos por los que campaba el ganado, infestado de garrapatas. Hoy es un lugar agradable y sombreado, con muchos árboles y pocos turistas. Su zona central, con siete plazas interconectadas, se excava y restaura desde finales de los años ochenta. La plaza B es el recinto más grande e impresionante; la estructura A-I, cerca de la plaza A, es el templo más alto del recinto. Hay dos juegos de pelota, uno en cada extremo de la zona restaurada. Los primeros edificios monumentales religiosos de Belice se construyeron en esta zona en los años 600-400 a.C., aunque la mayoría de los que se ven hoy datan de los años 600-800, cuando Cahal Pech y sus asentamientos agrícolas de la periferia contaban una población estimada de 10 000-20 000 habitantes. El lugar se abandonó hacia el año 850.

### **★ Green Iguana Conservation Project**

JARDINES

(plano p. 168; ☎824-2034; www.sanignaciobelize.com; 18 Buena Vista St; circuitos 18 BZD; ☺8.00-16.00, circuitos cada hora; 🗺️) 🦎 En las frondosas tierras del valle de Macal del San Ignacio Resort Hotel, este excelente programa recoge y cuida huevos de iguana, y cría a los pequeños reptiles hasta que superan su época más vulnerable. Después las liberan. El circuito guiado ofrece múltiples oportunidades para tratar y acariciar las adorables iguanas, y aprender sobre sus hábitos y su ciclo de vida. El circuito sigue también la ruta medicinal de la jungla que serpentea por el bosque.

### **Branch Mouth**

PARQUE

(plano p. 176; Branch Mouth Rd) Es el punto donde convergen el río Mopán, que llega de Guatemala, y el Macal, que baja de Mountain Pine Ridge. De su confluencia nace el río Belice, que fluye hacia el noreste y desemboca en el mar. Es un buen sitio para nadar los días calurosos. Un trasbordador tirado por cuerdas cruza a la otra orilla. Para llegar, hay que



recorrer 2,5 km a pie o en bicicleta hacia el norte, pasando por el Midas Resort.

### ★ **Ajaw Chocolate**

CIRCUITOS

(plano p. 168; ☎635-9363; [ajawchocolatebze@gmail.com](mailto:ajawchocolatebze@gmail.com); Victoria St; demostración por persona 24 BZD, con circuito por la granja 50 BZD; ☀9.00-18.00 lu-sa, circuitos cada hora; ♿) Adrian y Elida, mayas kekchí de Toledo, llevaron hasta San Ignacio su maestría en la elaboración del chocolate. Ofrecen demostraciones combinables con un circuito por su pequeña granja de cacao. Durante el circuito, el visitante puede elaborar una bebida o una barrita de chocolate.

## 👉 Circuitos

San Ignacio, o los *lodges* que lo rodean, brindan la base natural para visitar las riquezas culturales y naturales de la región. Abundan los operadores turísticos en Burns Ave, y la mayoría de los hoteles organiza los mismos circuitos y trabaja con los mismos operadores. Las excursiones a la Actun Tunichil Muknal y la cueva de Barton Creek solo son factibles con un guía, mientras que Caracol debe visitarse en un convoy de vehículos.

Los precios habituales de una excursión de un día por persona son 190 € para ir a la Actun Tunichil Muknal (p. 165), 90-160 € por una excursión de medio día a la cueva de Barton Creek (p. 175), 190-220 € para ir a Caracol (p. 180), 170 € por una salida de tubing por cueva a Nohoch Che'en (p. 159), 160 € para ir a Mountain Pine Ridge (p. 179) y 290 € (más tasas de aduana) para ir a Tikal, en Guatemala.

### **David's Adventure Tour**

CIRCUITOS DE AVENTURA

(plano p. 168; ☎804-3674; [www.davidsadventuretours.com](http://www.davidsadventuretours.com); Savannah St; circuitos en canoa 40-90 BZD) Frente al mercado sabatino, este operador con amplia experiencia ofrece ecocircuitos por la zona. Se especializa en rutas en canoa por el río, aventuras en cuevas y excursiones nocturnas por la jungla.

### **Pacz Tours**

CIRCUITOS GUIADOS

(plano p. 168; ☎824-0536; [www.pacztours.net](http://www.pacztours.net); 30 Burns Ave; circuitos 80-290 BZD) Este servicio fiable y excelente cuenta con expertos guías para visitar la Actun Tunichil Muknal y Tikal, además de un servicio de lanzaderas por todo Cayo.

### **Belize Nature Travel**

CIRCUITO DE CUEVAS

(☎824-3314; [www.experiencebelize.com](http://www.experiencebelize.com); Santa Elena) Especializado en circuitos de cuevas como la Actun Tunichil Muknal y la de Barton

Creek, y excursiones a Caracol, oferta otros paquetes de circuitos en su web.

### **Belizean Sun**

CIRCUITO DE CUEVAS

(☎665-2808; [www.belizeansun.com](http://www.belizeansun.com)) Con sede en San José Succotz, ofrece circuitos personalizados en algunas de las cuevas menos conocidas de Cayo, incluidas la Actun Chapat y la de Halal, además de observación de aves, acampada en la jungla y circuitos de arqueología.

### **River Rat Expeditions**

CIRCUITOS DE AVENTURA

(plano p. 168; ☎661-4562; [www.riverratbelize.com](http://www.riverratbelize.com); Burns Ave) Especializado en kayak, *tubing* por río y excursiones en cuevas, incluidas Che Chem Ha, cerca de Benque Viejo del Carmen, permite disfrutar de un relajante paseo a remo por el río Mopán, cerca de Clarissa Falls, o atreverse con las aguas bravas cerca de Paslow Falls.

### **Paradise Expeditions**

OBSERVACIÓN DE AVES

(☎820-4014, 610-5593; [www.birdinginbelize.com](http://www.birdinginbelize.com); Crystal Paradise Resort) Dirigido por el eficiente guía de aves local Jeronie Tut, ofrece circuitos para aficionados a las aves y ornitólogos consumados desde su sede en el Crystal Paradise Resort.

### **Mayawalk Tours**

CIRCUITOS DE AVENTURA

(plano p. 168; ☎824-3070; [www.mayawalk.com](http://www.mayawalk.com); 19 Burns Ave) Uno de los operadores originales de San Ignacio, organiza circuitos recomendables a Caracol (190 €), la Actun Tunichil Muknal (190 €), Tikal (Guatemala) y varios de aventura para todos los niveles e intereses. También opera un servicio de lanzadera por todo Belice.

### **Maximum**

#### **Adventure Tours**

CIRCUITOS DE AVENTURA

(plano p. 168; ☎623-4880; <http://maximumadventureretours.com>; 27 Burns Ave) Gestiona circuitos en cuevas y por ruinas mayas, además de excursiones y servicios lanzadera por todo Belice.

### **Carlos the Caveman**

CIRCUITO DE CUEVAS

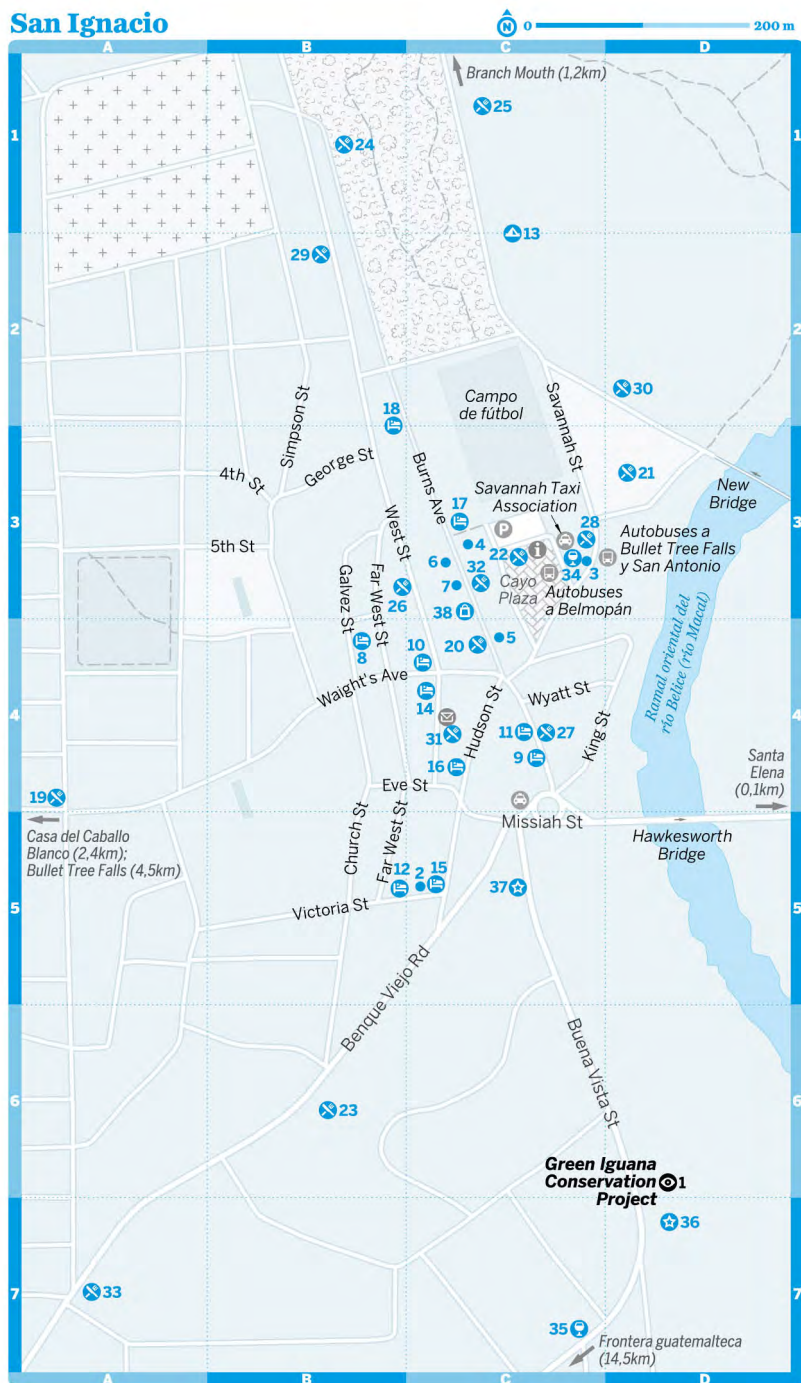
(☎669-7619; [www.carloscaveman.com](http://www.carloscaveman.com)) Carlos Panti, nativo de Cayo, es un experto de las cuevas y la cultura local, especializado en excursiones de temática espiritual en grupos reducidos a la cueva Actun Tunichil Muknal.

## 🏠 **Dónde dormir**

San Ignacio cuenta con la mejor oferta de alojamiento económico, con buena relación calidad-precio (*camping* incl.) del país, con opciones de precio medio interesantes. Las opciones más lujosas –algunas de las mejores

## San Ignacio

DISTRITO DE CAYO SAN IGNACIO



## San Ignacio

### 📍 Principales puntos de interés

- 1 Green Iguana Conservation Project .....D6

### 📍 Actividades, cursos y circuitos

- 2 Ajaw Chocolate.....C5  
3 David's Adventure Tour.....C3  
4 Maximum Adventure Tours.....C3  
5 Mayawalk Tours .....C4  
6 Pacz Tours .....C3  
7 River Rat Expeditions .....C3

### 📍 Dónde dormir

- 8 Bella's Backpacker's.....B4  
9 Casa Blanca Guest House.....C4  
10 Hi-Et Guest House.....C4  
11 Hotel Mallorca .....C4  
12 J&R's Guest House.....B5  
13 Mana Kai Camp & Cabins .....C2  
14 Martha's Guesthouse .....C4  
Old House Hostel ..... (véase 37)  
15 Rainforest Haven Inn .....C5  
16 Rosa's Hotel.....C4  
San Ignacio Resort  
Hotel..... (véase 1)  
17 Venus Hotel.....C3  
18 Western Guesthouse.....B2

### 📍 Dónde comer

- 19 Coaba .....A4  
20 Eva's .....C4  
21 Mercado agrícola .....D3  
22 Fuego Bar & Grill.....C3  
23 Great Mayan Prince.....B6  
24 Guava Limb Cafe.....B1  
25 Hode's Place.....C1  
26 Ice Cream Shoppe.....B3  
27 Ko-Ox Han-nah.....C4  
Martha's Kitchen..... (véase 14)  
28 Mike's .....C3  
29 Mr. Greedy's .....B2  
30 New French Bakery .....D2  
31 Pop's Restaurant .....C4  
Running W Steakhouse..... (véase 1)  
32 Serendib.....C3  
33 Sweet T'ing .....A7

### 📍 Dónde beber y vida nocturna

- 34 Bamboo Bar .....C3  
35 Thirsty Thursdays.....C7

### 📍 Ocio

- 36 Princess Casino .....D7  
37 Soul Project .....C5

### 📍 De compras

- 38 Back to My Roots.....C3

de Belice– incluyen los *lodges* de la jungla y la montaña a las afueras de la ciudad.

### Casa Blanca Guest House

PENSIÓN \$

(plano p. 168; ☎824-2080; [www.casablanca-guesthouse.com](http://www.casablanca-guesthouse.com); 10 Burns Ave; i/d/tr 50/65/80 BZD, con a.a. 80/100/120 BZD; 📶📶) Recogida, impecable y segura, reúne todas las condiciones de una pensión económica. Ofrece habitaciones amplias de paredes blancas limpias y ropa de cama imoluta. Dispone de un cómodo salón, una limpia cocina y un balcón fresco con vistas.

### Old House Hostel

ALBERGUE \$

(plano p. 168; ☎623-1342; <https://www.facebook.com/hostelbelize>; 3 Buena Vista St; dc/d 25/70 BZD) Situado sobre el Soul Project, tiene muchos puntos a su favor. Los dos dormitorios de ocho camas son limpios y amplios, y ofrece taquillas y wifi. Hay una sala común, una cocina de uso libre y un balcón con vistas a la calle. Solo hay una habitación privada, doble, que conviene reservar con antelación.

### Bella's Backpacker's

ALBERGUE \$

(plano p. 168; ☎824-2248; [www.bellasinbelize.com](http://www.bellasinbelize.com); 4 Galvez St; dc 25 BZD, d con/sin baño 66/60 BZD;

📶) Este clásico albergue de mochileros, rezu- ma encanto rústico y acoge a viajeros bohe- mios de todas las edades, que se reúnen en una zona *chill-out* de la azotea con hamacas y sofás. Los dormitorios, bien organizados, disponen de recias literas de madera y baños, y se complementan con algunas habitaciones privadas, con ventanas con mosquiteras y un baño con motivo de rocas. El desayuno cuesta 10 €. Los propietarios regentan también una granja en Cristo Rey.

### Venus Hotel

HOTEL \$

(plano p. 168; ☎824-3202; 29 Burns Ave; d/tr 66/82 BZD, con a.a. 93/115 BZD; 📶📶) Esta especie de icono de Burns Ave, de tres plantas, atrae a via- jeros errantes. Nada vistoso, resulta acogedor y ofrece buena relación calidad-precio, además de variadas habitaciones limpias y cómodas. Destacan las amplias, con aire acondicionado y un balcón compartido con vistas al mercado. Se puede usar el gran aparcamiento colindante.

### Western Guesthouse

PENSIÓN \$

(plano p. 168; ☎824-2572; [www.western-guesthouse-belize.com](http://www.western-guesthouse-belize.com); 54 Burns Ave; i/d con ventilador 66/76 BZD, con a.a. 86/106 BZD, ste f 152 BZD; 📶📶) La pensión de la familia Urbina se halla sobre

una ferretería en la tranquila zona oeste de San Ignacio. Cabe destacar el ambiente casero y la cocina totalmente equipada para uso de los huéspedes. Cuenta con ocho habitaciones cómodas y limpias, con dos camas en cada una de ellas, TV y ducha de agua caliente. También dispone de una suite familiar grande con tres camas dobles y un baño completo.

### Hotel Mallorca

HOTEL \$

(plano p. 168; ☎ 824-2960; mallorcahotel@gmail.com; 12 Burns Ave; i/d 50/60 BZD) Camas firmes, colchas coloridas y habitaciones compactas con televisión por cable y duchas de agua caliente son las grandes bazas de este hotel. El equipo directivo vive en el mismo hotel, y los clientes tienen acceso a una pequeña cocina, un agradable salón y un pequeño balcón con vistas a Burns Ave.

### Mana Kai Camp & Cabins

CAMPING \$

(plano p. 168; ☎ 624-6538; http://manakaibelize.weebly.com; Branch Mouth Rd; parcelas por persona 10 BZD, cabañas i/d 30/40 BZD, con baño 50/60 BZD, con a.a. 100/110 BZD; ☎☎☎) Uno de los mejores *campings* urbanos de Belice ocupa un extenso tramo de terreno llano y verde. Dispone de una cocina comunitaria al aire libre, una *palapa* con hamacas y wifi gratis. También ofrece varias cabañas, algunas con aire acondicionado. La sensación de amplitud es notable, y el *camping* queda a un corto paseo del centro de la ciudad.

### Hi-Et Guest House

PENSIÓN \$

(plano p. 168; ☎ 824-2828; thehiet@yahoo.com; 12 West St; i/d 25/30 BZD, d con baño 50 BZD; ☎) Acogedora, familiar y económica, ocupa dos casas interconectadas, con una veranda propia y vistas a la concurrida calle. Las habitaciones más económicas tienen baño compartido, pero resultan confortables, muy limpias y de buena relación calidad-precio.

### River Park Inn

CAMPING \$

(plano p. 176; ☎ 824-2116; www.riverparkinnbelize.com; Branch Mouth Rd; parcelas por persona 10 BZD, zona de autocaravanas 35 BZD, cabañas d 85 BZD, h 100 BZD; ☎☎☎) Esta extensa finca junto al río Macal, al norte del centro de la ciudad, acepta campistas y autocaravanas. También cuenta con dos confortables cabañas de madera y bonitas habitaciones dobles con baño, televisión por cable y aire acondicionado en el edificio principal.

### J&R's Guest House

PENSIÓN \$

(plano p. 168; ☎ 632-8877; 20 Far West St; i/d sin baño 25/30 BZD, d con baño 45 BZD) Sobre un ce-

rro cerca del centro, ofrece seis habitaciones, tres con baño privado y otras tres con baño compartido. Destaca por su ambiente familiar; una cocina comunitaria y un porche en la parte delantera de la casa. Es una buena opción de presupuesto económico.

### Rosa's Hotel

HOTEL \$

(plano p. 168; ☎ 804-2265; http://rosahotelbelize.com; 65 Hudson St; d con ventilador/a.a. desayuno incl. 75/84 BZD; ☎☎) Resulta un poco soso, pero acogedor, céntrico y con buena relación calidad-precio, sobre todo si se valora el aire acondicionado.

### Midas Resort

HOTEL \$\$

(plano p. 176; ☎ 824-3172; www.midasbelize.com; Branch Mouth Rd; chalé/cabaña/casita 152/166/370 BZD, d/f 235/320 BZD; ☎☎☎☎) Entre tanto alojamiento económico, destaca como una de las mejores opciones de precio medio de San Ignacio. Una gran piscina, un animado bar y el amable personal complementan la selección de alojamiento que va de habitaciones de tipo hotel en el edificio principal a chalés, cabañas y una casita de dos habitaciones en la parte trasera de la finca. Se halla en un sitio tranquilo, a 5 min andando del mercado.

### Cahal Pech Village Resort

RESORT \$\$

(plano p. 176; ☎ 824-3740; www.cahalpech.com; Cahal Pech Hill; d/cabaña/ste 232/232/326 BZD; ☎☎☎☎☎) Sobre el cerro Cahal Pech, a menos de 1 km del centro, este selecto *resort* familiar goza de las mejores vistas de San Ignacio. Ofrece 21 habitaciones luminosas, con suelos de baldosa y aire acondicionado; 9 suites familiares y 27 cabañas de ensueño, con techo de paja, además de una impresionante piscina de dos niveles, con cascada (abierta al público por 10 €). El restaurante sirve buena comida internacional, beliceña y maya con buenas vistas. El centro también cuenta con un servicio propio de circuitos con visitas a Caracol, Tikal, Xunantunich y cualquier otro punto de Belice.

### Rainforest Haven Inn

HOTEL \$\$

(plano p. 168; ☎ 674-1984; www.rainforesthavens.com; 2 Victoria St; h y cabaña 100 BZD, apt 2 dormitorios 130 BZD; ☎☎☎☎) Este hallazgo para quien busque confort de precio medio a un precio -casi- de hotel económico, ofrece cinco habitaciones con aire acondicionado, TV de pantalla plana con cable, nevera, wifi y duchas de agua caliente. La cabaña cuenta con minicocina y el apartamento de dos dormitorios, con cocina completa y es una gran opción para grupos o familias. La se-

gunda planta acoge una zona *chill out* muy agradable.

**Martha's Guesthouse** HOTEL \$\$  
(plano p. 168; ☎804-3647; www.marthasbelize.com; 10 West St; d 150 BZD, ste 170-190 BZD; 🍷🍷) Regentado por una familia y por encima de la oferta habitual del centro, ofrece 10 habitaciones luminosas e impecables con balcon privado. Los tejidos mayas realzan las paredes y los muebles de caoba y los suelos de baldosa ayudan a refrescar las habitaciones. Ofrece servicio de lavandería, autobús lanzadera y un restaurante excelente.

**San Ignacio Resort Hotel** HOTEL \$\$\$  
(plano p. 168; ☎824-2034; www.sanignaciobelize.com; 18 Buena Vista St; i/d desde 336/382 BZD, regal 368/442 BZD, ste f 550 BZD; 🍷🍷🍷🍷) El hotel más selecto de San Ignacio hospedó a la reina Isabel de Inglaterra en 1994, como prueban las fotografías del vestíbulo. Ofrece lujo *boutique* en un entorno sereno, cuesta arriba desde el centro de la ciudad, con un personal acogedor y profesional. Detrás de la zona de la piscina, la finca queda rodeada por la jungla y alberga el excelente Green Iguana Conservation Project.

Entre las discretas pero exquisitas estancias se cuentan suites familiares de seis plazas y habitaciones estándar más cómodas. Todas gozan de balcones privados con vistas a la piscina o al frondoso hotel del jardín. Si apetece darse un capricho, este es el lugar ideal (y se puede pedir la habitación de la reina).



## Dónde comer

El compacto centro de San Ignacio rebosa de restaurantes, puestos de comida y minisupermercados. La mayoría de los locales ofrece buena relación calidad-precio, y algunos abren muy temprano para atender a los aventureros que emprenden un circuito.

**Mercado agrícola** MERCADO \$  
(plano p. 168; ☺desde 5.00 sa) El sábado, gran día de mercado en San Ignacio, comerciantes de todo Cayo acuden a la ciudad para vender sus productos frescos, objetos de artesanía y prendas a precio de ganga. Una docena de puestos de comida sirven comida sabrosa y económica. Casi todos los otros días de la semana se celebran versiones reducidas del mercado.

**Pop's Restaurant** DINER \$  
(plano p. 168; West St; desayuno 4-13 BZD; ☺6.30-14.00) Este acogedor local con seis reservados sirve las mejores tortillas de la ciudad y

un café que nunca se termina. Muy popular para desayunar y genial para conocer gente, a la hora del almuerzo prepara riquísimos burritos.

**Mike's** DESAYUNOS \$  
(plano p. 168; platos 3-8 BZD; ☺5.00-9.00) Esta cabaña verde, sin rótulo, se halla frente al mercado y sirve *yaniqueques* legendarios. Conviene ir temprano.

**New French Bakery** PANADERÍA \$  
(plano p. 168; ☎804-0054; bollería 1,50-5 BZD; ☺6.30-18.00 lu-sa) El mejor sitio de la ciudad para comer pan francés, rollitos de canela, cruasanes, hojaldres de manzana, sirve también buen café. Al aire libre y al norte del mercado, permite disfrutar de bollería recién horneada si se llega pronto.

**Great Mayan Prince** BELICEÑA \$  
(plano p. 168; ☎824-2588; 28 Benque Viejo Rd; principales 8-15 BZD, brunch do adultos/niños 15/7 BZD; ☺7.00-21.00 lu-ju, 7.00-22.00 vi y sa, 7.00-15.00 do; 🍷🍷) La corta excursión por Benque Viejo Rd merece la pena para disfrutar de las vistas a San Ignacio desde el balcón de este local y de su nada cara carta de platos beliceños y mexicanos. Resulta genial para desayunar y tomar un *brunch* los domingos.

**Ice Cream Shoppe** HELADERÍA \$  
(plano p. 168; ☎634-6160; 24 West St; ☺11.00-20.30 lu-ju, 11.00-21.30 vi-do; 🍷🍷) Prepara excelentes helados caseros de sabores como *cheesecake* de calabaza, *s'mores* o *brownie* con dulce de leche.

**Sweet T'ing** PANADERÍA \$  
(plano p. 168; ☎610-4174; 96 Benque Viejo Rd; pasteles 2-5 BZD, café desde 2 BZD; ☺12.00-21.00) En lo alto del cerro, esta pequeña panadería ofrece una excepcional selección de chocolates locales (como los beliceños Cotton Tree y Goss) y tarta de crema de coco. La caminata merece la pena.

**Eva's** DESAYUNOS, BELICEÑA \$\$  
(plano p. 168; Burns Ave; principales 10-24 BZD; ☺6.00-22.00) Muy popular entre los viajeros, abre temprano y sirve buenos desayunos y sabrosos platos beliceños y occidentales: comida *tex-mex*, arroz con frijoles, hamburguesas, filetes y curris.

**Fuego Bar & Grill** LATINOAMERICANA \$\$  
(plano p. 168; ☎663-3663; Cayo Plaza; principales 16-40 BZD; ☺12.00-22.00 mi, ju y do, 12.00-24.00 vi y sa; 🍷🍷) Uno de los restaurantes más selectos del centro de San Ignacio, prepara coci-

## COMIDA CALLEJERA Y MERCADOS AGRÍCOLAS

Para conocer el mosaico cultural de Belice de primera mano conviene visitar el mercado agrícola al aire libre de San Ignacio. Cada sábado se congregan granjeros y productores de alimentos de todos los rincones del país (cultural y geográficamente) para comprar y vender frutas, hortalizas, mermeladas y productos lácteos. Los excelentes puestos de comida ofrecen una amplia variedad de opciones. Cuando no hay mercado se pueden probar los tacos y las quesadillas de los puestos de Savannah St o cruzar el puente a Santa Elena.

na de fusión con sabores latinoamericanos, beliceños e internacionales elaborados con gusto. Sus interesantes versiones de platos clásicos incluyen tacos de gambas al curri, hamburguesas de pescado empanada con plátano macho y costillas de cerdo glaseadas con dulce de café. También sirve copas, como margaritas, martinis y mojitos.

**Hode's Place** BELICEÑA, AMERICANA \$\$  
(plano p. 168; Branch Mouth Rd; principales 10-28 BZD; ☎9.00-22.00; 🍷🍷) Los lugareños adoran este local con aspecto de granero al norte del centro de la ciudad. Es un amplio restaurante en una terraza que da a un huerto de cítricos y a un parque infantil. Muy popular entre las familias y para tomar una copa al atardecer, cuenta con un atento servicio. La sustanciosa comida incluye burritos, fajitas, filetes, marisco y arroz con frijoles.

**Coaba** INTERNACIONAL \$\$  
(plano p. 168; ☎824-3300; Bullet Tree Rd esq. Joseph Andrews Dr; principales 10-35 BZD; ☎10.00-22.00) El agradable comedor semiabierto, el amable servicio y los sabrosos platos de cocina centroamericana, con especialidades mayas y *tex-mex*, lo convierten en una buena opción. Los platos del día (10 BZD) incluyen sopa de papa de res y pibilo (asado mexicano envuelto en hojas de plátano), filetes, hamburguesas, alitas o burritos.

**Serendib** ESRILANQUESA \$\$  
(plano p. 168; ☎804-2302; Burns Ave; principales 14-22 BZD; ☎11.00-22.00) El único restaurante esrilanqués de San Ignacio sirve ricos curris con arroz amarillo, frito o con verduras, *tandoori* picante de pollo y otras delicias

del subcontinente asiático. Con propietarios agradables y comida sensorial, se puede comer junto a la calle o en un bonito patio.

**Ko-Ox Han-nah** BELICEÑA, INDIA \$\$  
(plano p. 168; ☎623-0019; 5 Burns Ave; desayuno 8-12 BZD, principales beliceños 10-12 BZD, principales indios 28-32 BZD; ☎6.00-21.00; 🍷) Su nombre significa "vamos a comer" en maya, pero no es un restaurante beliceño más. Su dispar carta presenta una fascinante selección de platos indios como el curri de cerdo, y también pollo *peri-peri* de Mozambique, con ingredientes de granjas locales. Sirve buenos desayunos, y los almuerzos y las cenas combinan comida mexicana, india y hamburguesas.

**Cahal Pech Restaurant** BELICEÑA \$\$  
(plano p. 176; ☎824-3740; Cahal Pech Village Resort, Cahal Pech Hill; principales 5-22 BZD; ☎7.00-22.00; 🍷🍷) No se encontrará lugar mejor para comer bien con buenas vistas. El comedor, con decoración de estilo maya, brinda amplias vistas de San Ignacio y Cayo, que se disfrutan a la par que los ricos platos beliceños, como costillas de cerdo al estilo maya, o hamburguesas y pasta.

**Martha's Kitchen** DESAYUNOS, INTERNACIONAL \$\$  
(plano p. 168; ☎804-3647; 10 West St; principales 8-30 BZD; ☎7.00-22.00; 🍷) Sirve desde *pizzas* sabrosas hasta deliciosos burritos de pescado o jugosos filetes y kebabs vegetarianos. Ofrece un comedor decorado en madera y una frondosa terraza. Es un buen sitio para desayunar.

**Tolacco Smokehouse** MAYA \$\$  
(plano p. 176; Cristo Rey Rd, Santa Elena; principales 10-30 BZD; ☎16.00-22.00) Al otro lado del río, en Santa Elena, este restaurante familiar abierto y con techo de paja supone una buena alternativa al centro de San Ignacio. Las especialidades de la casa incluyen costillas y chuletas de cerdo, pollo y pescado a la parrilla, junto con jugosos filetes. Cuenta con un bar y buen ambiente. Solo sirve cenas.

**Mr. Greedy's** PIZZERÍA \$\$  
(plano p. 168; ☎664-7375; 60 West St; principales 7-20 BZD; ☎11.00-22.00) Pizzería, hamburguesería y bar de tamaño industrial, sirve comida para llevar a través de una ventanilla y respira un ambiente de bar deportivo. Algunas noches hay sesiones de DJ y fiestas.

★ **Guava Limb Cafe** INTERNACIONAL \$\$\$  
(plano p. 168; ☎824-4837; 79 Burns Ave; principales 14-38 BZD; 🍷🍷) 🍷 Uno de los restaurantes más nuevos y modernos de San Ignacio ocu-

pa un edificio turquesa de dos plantas con un tranquilo jardín. Usa ingredientes ecológicos del huerto del propietario o de proveedores locales para componer una carta ecléctica e internacional con platos indonesios como el *gado gado*, pollo tailandés y rollitos de lechuga o hamburguesas *teriyaki* hawaianas. Los vegetarianos disfrutarán con las ensaladas frescas. Los desayunos incluyen gofres belgas, creps y huevos rancheros. Se halla en el extremo norte de Burns Ave.

### ★ Running

#### W Steakhouse

INTERNACIONAL, ASADOR \$\$\$

(plano p. 168; San Ignacio Resort Hotel, 18 Buena Vista St; principales 20-70 BZD; ☎7.00-22.00) Uno de los grandes restaurantes de San Ignacio, sito en el San Ignacio Resort Hotel, debe su nombre al rancho del propietario, proveedor de la mejor carne del oeste de Belice. Se especializa en filetes, incluido el clásico filete maya, pero también ofrece una amplia selección de platos internacionales y beliceños muy bien elaborados. Se puede comer en el restaurante, con aire acondicionado, o en el romántico patio exterior a la luz de las velas, con vistas a la piscina y a la jungla. Hay un bar con un servicio muy esmerado.



### Dónde beber y vida nocturna

#### Bamboo Bar

BAR

(plano p. 168; lado sur, Market Sq; ☎9.00-24.00; ☎) En una ciudad con poca vida nocturna, destaca este local de la plaza del mercado. Cuenta con personal agradable, buena música en directo y mucha clientela casi todas las noches.

#### Thirsty Thursdays

CLUB

(plano p. 168; ☎824-2727; www.thirstythursdays.belize.com; Buena Vista Rd; ☎17.00-24.00 mi-do, hasta 2.00 vi y sa) Es el local al que ir antes (o después) de visitar los otros bares de la ciudad. Semiabierto, ofrece sesiones habituales de DJ, fiestas, copas especiales, comida de bar, una clientela variada y karaoke los domingos. Está colina arriba, después del San Ignacio Resort Hotel.

### ★ Ocio

#### Soul Project

CENTRO DE ARTE

(plano p. 168; ☎653-1855; Buena Vista Rd; ☎16.00-22.00 mi y 18.00-23.00 vi; ☎) ☎ En este cautivador bar el artista, director de cine y conservacionista local Daniel Velázquez trabaja con ahínco para crear un espacio abierto a músicos y artistas locales y visitantes. Y, además,

elabora su propio vino de frutas. Mientras se redactaba esta guía solo abría los miércoles y los viernes, pero, con un albergue en el piso superior y un poco de motivación, puede que esto cambie.

#### Princess Casino

CASINO

(plano p. 168; ☎12.00-4.00 lu-vi, 12.00-5.00 sa y do) Belice no es un gran destino para los fans de los casinos, pero en este se puede tentar a la suerte en las mesas de juego (*blackjack*, póker...) o en máquinas tragaperras, y tomar una copa hasta tarde en el Next Lounge Bar. Por seguridad se exige documento de identidad, se fotografía con webcam y se registran los bolsos.



### De compras

#### Jungle Remedies

SALUD

(plano p. 176; ☎663-0248; miracle@btl.net; Orange St; ☎previa cita) El doctor Harry Guy asegura que sus remedios de la jungla curan casi todas las dolencias: problemas intestinales, asma, presión alta, piedras en la vesícula y gota. Muchos lugareños confían en sus pociones, elaboradas con raíces, cortezas de árboles y hojas locales. Su consulta, junto a Bullet Tree Rd, es difícil de encontrar; llámese para concertar cita.

#### Back to My Roots

ARTESANÍA

(plano p. 168; ☎824-2740; 30 Burns Ave) Vende joyas creadas a mano, incluidas piezas con plata, ámbar y piedras semipreciosas. El nombre de la tienda hace referencia a los tambores y otros artículos rastos que hay a la venta.



### Información

**Belize Bank** (16 Burns Ave), **Scotiabank** (Burns Ave esq. King St) y **Atlantic Bank** (Burns Ave) tienen cajeros automáticos que aceptan tarjetas internacionales de Visa, MasterCard, Plus y Cirrus.

**Cayo Welcome Center** (plano p. 168; ☎634-8450; Savannah St, Cayo Plaza; ☎8.00-17.00 lu-vi, 8.00-16.00 sa) La única oficina turística del distrito de Cayo, un local en la plaza central útil y moderno, con aire acondicionado, abrió sus puertas en el 2013. Además de exposiciones locales, ofrece un documental sobre la región.

**La Loma Luz Hospital** (☎804-2985, 824-2087; http://lalomaluz.org; Western Hwy; ☎urgencias 24 h) Este hospital adventista de Santa Elena es uno de los mejores del país.

**Oficina de correos** (plano p. 168; ☎824-2049; West St)

**San Ignacio Hospital** (☎824-2761; Bullet Tree Rd)

## **i** CÓMO LLEGAR A GUATEMALA

No circulan autobuses estatales directos entre Belice y Guatemala, pero **Marlin Espadas** ([www.marlinespadas.com](http://www.marlinespadas.com)) opera una lanzadera diaria entre Chetumal (México) y Flores (Guatemala) que pasa por Belmopán y San Ignacio.

De otro modo, ir a Guatemala desde San Ignacio no resulta complicado. Los taxis colectivos (cobran por persona y parten cuando llenan el vehículo) salen de un descampado de Savannah St a Benque Viejo del Carmen (4 €) y después van directos a la frontera con Guatemala (6 €). Tras cruzarla hay que andar 1,5 km o tomar un taxi (10 GTQ) a la parada de colectivos en Melchor de Mencos; con estos se puede ir a Flores o El Remate.

**Tradewinds Internet** (Hudson St; 5 BZD/h; ☎7.00-23.00 lu-sa, 10.00-22.00 do) Acogedor cibercafé con café gratis.

## **i** Cómo llegar y salir

### AVIÓN

La pista de aterrizaje más próxima es la pequeña Maya Flats, en Chial Rd, a unos 11 km de San Ignacio. Tropic Air opera tres vuelos diarios a/desde Ciudad de Belice (desde 183 €). Un taxi a/desde la ciudad cuesta unos 40 €.

### AUTOBÚS

San Ignacio (sorprendentemente) no cuenta con estación de autobuses. Los vehículos paran en la plaza del mercado en ruta a/desde Ciudad de Belice (regular/exprés 9/10 €, 2 h), Belmopán (5 €, 1 h) y Benque Viejo del Carmen (2 €, 30 min). Circulan en ambas direcciones cada media hora de 3.30 a 19.00, con menor frecuencia los domingos. Desde un descampado de Savannah St salen los autobuses que van a Bullet Tree Falls (1 €, 15 min) casi cada hora de 10.0 a 17.00 de lunes a sábado. Desde el mismo lugar salen los autobuses a San Antonio (3 €, 35 min) cinco o seis veces al día, de lunes a sábado. Varios operadores turísticos tienen autobuses lanzadera que circulan por todo Cayo y más allá. Hay servicios a la frontera con Guatemala (50 €) y Ciudad de Belice (150 €).

### AUTOMÓVIL Y MOTOCICLETA

Para explorar bien Cayo resulta útil un vehículo propio, preferiblemente un todoterreno, imprescindible para ir a Caracol. Existe una gasolinera

muy práctica cerca del puente que sale de San Ignacio.

**Cayo Auto Rentals** (☎824-2222; [www.cayoutorentals.com](http://www.cayoutorentals.com); 81 Benque Viejo Rd) Tarifas diarias desde 140 € por un turismo y desde 140 € para un todoterreno tipo Jeep Patriot.

**Matus Car Rental** (☎663-4702, 824-2005; [www.matuscarrental.com](http://www.matuscarrental.com); 18 Benque Viejo Rd) Cobra 135-150 €/día por un todoterreno tipo Jeep o Suzuki.

### TAXI

Existen varias paradas. **Savannah Taxi Association** (plano p. 168; ☎824-2155; ☎24 h) es la principal parada del centro de San Ignacio. Las tarifas tipo son de 25 € hasta la frontera con Guatemala (14,5 km), 60 € ida y vuelta a Xunantunich, y 80-100 € (ida) a los lodges de Mountain Pine Ridge. Los taxis a Bullet Tree Falls (colectivo/privado 4/20 €) salen desde Wyatt St, cerca de Burns Ave.

## **i** Cómo desplazarse

San Ignacio es lo suficiente pequeño para ir a pie a los principales puntos de interés. Si se viaja en automóvil, se debe saber que aparcar en el centro de la ciudad no resulta fácil. También se debe prestar atención al tráfico, de sentido único; Hawkesworth Bridge sale de San Ignacio y New Bridge entra a la ciudad, al norte del mercado. Un trayecto corto en taxi cuesta 5 €.

## AL SURESTE DE SAN IGNACIO

En una ruta circular que rodea un amplio y bello tramo del distrito de Cayo y que llega a la Mountain Pine Ridge Forest Reserve y Caracol, la pista de tierra de Cristo Rey Rd va hacia el sureste de San Ignacio (vía Santa Elena) y conecta después con Chiquibul Rd (a veces llamada Pine Ridge Rd), que discurre 14,5 km hacia Georgeville por la George Price Hwy. El único núcleo poblacional relevante del recorrido, **San Antonio** (2000 hab.), fue fundada por los mayas de Yucatán y debe su nombre a la estatua de san Antonio de la iglesia del pueblo.

Además del vivificante trayecto por el bosque, la zona ofrece múltiples actividades culturales y de aventura.

Hay autobuses de San Ignacio a San Antonio (4 €, 45 min, ida y vuelta) tres o cuatro veces de lunes a sábado; y circuitos desde San Ignacio a la cueva de Barton Creek y a otros puntos de interés de la región.



## Carreteras de Cristo Rey y Chiquibul

### 📍 Puntos de interés

#### ★ Green Hills Butterfly Ranch

GRANJA DE MARIPOSAS

(plano p. 176; ☎834-4017; <http://biological-diversity.info/greenhills.htm>; milla 8 Chiquibul Rd; adultos/niños 20/10 BZD; ☀8.00-16.00, último circuito 15.30) Esta sorprendente granja de mariposas ofrece la oportunidad de ver a más de 50 especies nativas en libertad. Los biólogos Jan Meerman y Tineke Boomsma las crían con afán investigador y educativo, analizan la interacción entre distintas especies y recopilan una guía de campo, además de cultivar un jardín botánico donde viven las mariposas. En el rancho también habitan 13 especies de colibríes. Ofrece circuitos guiados cada hora, para un mínimo de dos personas.

#### Cueva de Barton Creek

CUEVA

(plano p. 176) El Barton Creek crece en la Mountain Pine Ridge y fluye hacia el norte para unirse al río Belice cerca de Georgeville. Por el camino se adentra bajo tierra y pasa por esta cueva. En el Período Clásico, los antiguos mayas enterraron al menos a 28 personas en ella y dejaron miles de vasijas de cerámica y fragmentos de otros objetos sobre 10 salientes. Solo puede visitarse en canoa con excelentes circuitos guiados. Los apacibles recorridos (en grupos de seis personas o menos) se adentran unos 230 m en la cueva para admirar las formaciones de cristal y las espeluznantes calaveras, huesos y restos de cerámica de los mayas. Numerosos circuitos salen desde San Ignacio, pero también se puede ir a Mike's Place (p. 176), junto a la entrada de la cueva, en el exterior.

Existen dos rutas para llegar a la cueva, ambas difíciles, que salen de la Chiquibul Rd. La principal, en la Upper Barton Creek Rd, cruza la comunidad agrícola menonita de Upper Barton Creek y vadea el Barton Creek y uno de sus afluentes. La segunda, a la altura de la milla 7 de El Progreso Rd (síganse las indicaciones a Mike's Place), incluye la que quizá sea la carretera con mayor desnivel de Belice, con un tramo en zigzag que baja al valle.

#### García Sisters' Place

CENTRO CULTURAL

(plano p. 176; ☎669-4023; [artistmai1981@gmail.com](mailto:artistmai1981@gmail.com); Cristo Rey Rd, San Antonio; ☀7.00-18.00) Las hermanas García exhiben y venden bonitos grabados en pizarra negra. Estas cinco hermanas, naci-

das y criadas cerca de San Antonio, crearon la artesanía en pizarra imitada hoy en todo el país. Sus grabados (20-200 BZD) tratan varios temas, como la fauna local y las deidades y calendarios mayas. Hoy, su hogar-galería forma parte de un museo de la cultura maya, mitad centro artístico y tienda, mitad centro de salud. Se ofrecen varios tratamientos curativos y herbales a partir de 40 €. En el exterior hay un jardín medicinal, con circuitos herbales (20 €), conferencias y talleres sobre la cultura maya, la meditación y la sanación espiritual.

#### Sa'c Tunich

MUSEO

(plano p. 176; ☎662-1253; Cristo Rey Rd; circuitos 10 BZD; ☀8.00-20.00) Muchos se refieren a este museo como el yacimiento maya viviente porque parece una ruina excavada. Se trata del museo-taller de dos artistas mayas, José y Javier Magaña, creadores de obras de arte contemporáneas en piedra y arcilla que exponen y venden. Los circuitos incluyen un programa de cría de pacas (un pequeño roedor de piel marrón moteada, parecido a una cobaya grande) y la torre-mirador.



### Actividades

#### Calico Jack's

TIROLINAS

(plano p. 176; ☎820-4078, en EE UU 301-792-2233; [www.calicojacksvillage.com](http://www.calicojacksvillage.com); El Progreso, milla 7; 80-170 BZD/persona; ☀8.00-16.00) Esta finca de 148 Ha cuenta con las trolinas más modernas del oeste de Cayo, con 15 plataformas. Ofrece varios recorridos, desde el *explorer*, de 45 min, al *ultimate adventure*, de 90 min. Los más intrépidos pueden probar el cumpio de la jungla (50 €), que cruza un cañón y se combina con una caída libre de casi 17 m, o el paseo por el cable fijo.

#### Mountain Equestrian Trails

PASEOS A CABALLO

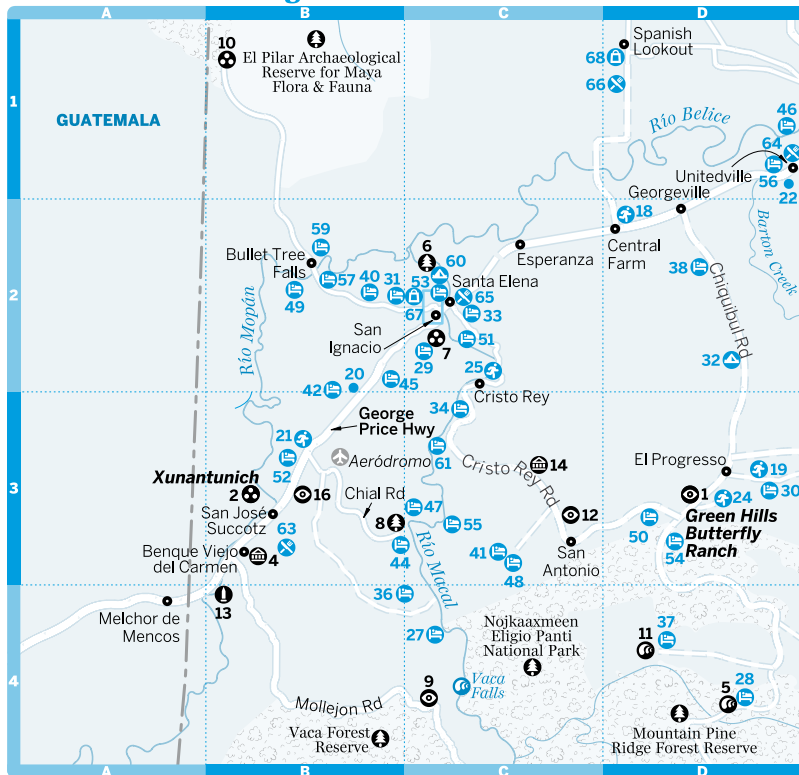
(plano p. 176; ☎669-1124, en EEUU 800-838-3918; [www.metbelize.com](http://www.metbelize.com); milla 8 Chiquibul Rd; circuitos a caballo 6 días i/d 3060/5524 BZD) Los amantes de la equitación disfrutarán explorando la zona a caballo. Este operador ofrece paquetes profesionales de seis y siete días con alojamiento en cabañas rústicas (sin electricidad) y comidas. Para los menos avezados, organiza rutas de medio día y un día. Los expertos guías también ofrecen circuitos de observación de aves, espeleología y rutas en vehículo.

#### Chaya Garden Ashram

YOGA

(plano p. 176; ☎652-9642; <http://chayagardenashram.com>; ☀yoga 10.00 ma-vi do) En un frondoso recinto junto a espectaculares cascadas

## Alrededores de San Ignacio



naturales, con una maravillosa poza para nadar, tratamientos de masaje, curación natural y excelentes comidas vegetarianas y veganas. Las clases libres de yoga cuestan 20 BZD y un masaje de 1 h, 100 BZD. También se celebran talleres y eventos musicales.

### Mike's Place

CIRCUITOS GUIADOS

(plano p. 176; ☎670-0441; [www.bartoncreekcave.com](http://www.bartoncreekcave.com); cueva de Barton Creek; circuito por la cueva adultos/niños 260/130 BZD) Este operador cerca de la cueva de Barton Creek ofrece rutas guiadas en canoa por la cueva, escalada en roca y un corto recorrido en tirolina. Se puede acampar en la zona por 20 BZD y el restaurante sirve burritos y arroz con frijoles beliceño. Se puede organizar el transporte desde San Ignacio por 60 BZD. Se llega por una empinada carretera.

### Ocean Spirit Fire Temple

ESPIRITUAL

(plano p. 176; ☎675-3721; <http://oceanspiritfiretemple.com>) No lejos del pequeño pueblo de Cristo Rey, se halla el hogar de la artista y sanadora

espiritual Winsom Omiala. Iniciada en varios rituales africanos, cubanos, centroamericanos y norteamericanos, ejerce de adivina y curandera espiritual, y ofrece talleres y clases de yoga, danza y masaje *shiatsu*.

## 🏠 Dónde dormir

### Garcia Sisters' Homestay

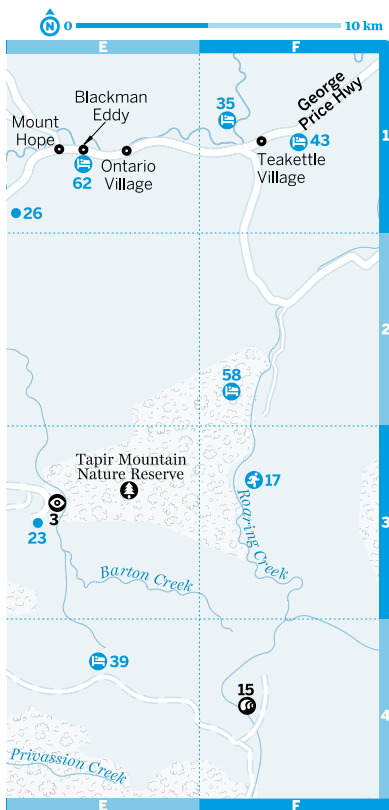
CASA PARTICULAR \$

(plano p. 176; ☎669-4023; Cristo Rey Rd; parcelas por persona 10 BZD, h 35 BZD) En las afueras de San Antonio, las hermanas García ofrecen habitaciones y parcelas para acampar detrás de su galería. Sirven comida tradicional por 15 BZD.

### Ceiba Jungle Camp

CAMPING \$

(plano p. 176; ☎673-5286; Chiquibil Rd; tienda 10 BZD, alquiler de tienda 10 BZD) Este *camping* rústico, en la finca de Kim y Craig, se halla junto a la Chiquibil Rd, 8 km al sur de la George Price Hwy. Lavabos, duchas y jardines ecológicos (Kim es maestra herborista) conforman un lugar muy zen, ideal para relajarse.



### Calico Jack's Village

VILLA \$\$

(plano p. 176; ☎820-4078; www.calicojacksvillage.com; 7 milla El Progreso; i/d/tr/c 160/280/320/360 BZD; 📶📺🛏) Famoso por su tirolesa, también ofrece una serie de confortables villas de uno, dos y tres dormitorios con cocina, wifi y televisión por cable. El restaurante sirve desayunos, almuerzos y cenas con vistas a la piscina.

### Cool M Farm

ESTANCIA EN GRANJA \$\$

(plano p. 176; ☎824-2276; cool.m.farm@gmail.com; Cristo Rey Rd, milla 0,25; cabañas d/f 100/110 BZD, por persona extra 20 BZD) 🍷 Se trata de un lugar recóndito para pasar unos días en una auténtica granja menonita. La finca láctea ajardinada de la familia Löhr, de 30 Ha, está en la Cristo Rey Rd, a unos 20 min a pie de San Ignacio. Dispone de dos cabañas con ventilador —una doble y una familiar con dos camas dobles—, baño moderno y un porche soleado con vistas al valle. La acogedora familia sirve un

desayuno ligero y puede organizar cenas con productos frescos de la granja y comidas para llevar. Incluso ofrece un servicio de canguro, a demanda. Estancia mínima de dos noches.

### Gumbolimbo Village Resort

RESORT \$\$

(plano p. 176; ☎650-3112; www.gumbolimboresort.com; Chiquibul Rd, milla 2; d cabañas 210-270 BZD; 📶📺🛏) 🍷 En un cerro cubierto de jotes (conocidos como árboles turistas, porque tienen una corteza roja que se pela), este resort ofrece cabañas modernas y una romántica habitación hexagonal, de interiores blancos y grandes puertas de cristal con vistas a la montaña y la jungla. El *ecoresort* funciona con energía solar y eólica. Se sirven comidas.

### Maya Mountain Lodge

RESORT \$\$

(plano p. 176; ☎824-2164; www.mayamountain.com; milla 0,75 Cristo Rey Rd; h pequeña/estándar/familiar 138/178/258 BZD, chalé 218-258 BZD; 📶📺🛏) Frondosos jardines con un sendero que va a un antiguo y pequeño enclave ceremonial maya, y a los ocho chalés con aire acondicionado, suelos de baldosa y porches con hamacas seducen a los viajeros. Las casitas familiares cuentan con minicocina completa y wifi. También hay un sendero medicinal y un centro de bienestar. De fácil acceso, queda a menos de 2,5 km de San Ignacio por la Cristo Rey Rd.

### Crystal Paradise Resort

RESORT \$\$

(plano p. 176; ☎834-4016, 820-4014; www.crystalparadise.com; Cristo Rey Rd; i/d/tr desde 146/190/234 BZD; 📶📺) El resort de la familia Tut se extiende por jardines bien cuidados sobre el río Macal y ofrece cabañas funcionales pero cómodas. La mayoría de los huéspedes llegan con paquetes de circuitos, como rutas de observación de aves, equitación, paseos en canoa, visitas a ruinas mayas y otras actividades. Desayuno y cena incluidos.

### Moonracer Farm

CABAÑAS \$\$

(plano p. 176; ☎667-5748; www.moonracerfarm.com; Mount Pine Ridge Rd, milla 9; cabañas d/c 150/280 BZD; 📶📺🛏) Recogida y rústica, esta granja ocupa un antiguo centro de rehabilitación de felinos. Solo cuenta con una cabaña de dos habitaciones dobles separadas, cada una de ellas con dos camas grandes, ducha de agua caliente y porches con mosquiteras y hamacas. Las lámparas de queroseno dan ambiente a las habitaciones, pero en la cocina comunitaria de la *palapa* y el comedor hay electricidad y wifi. Goza de una ubicación

## Alrededores de San Ignacio

### 📍 Principales puntos de interés

- 1 Green Hills Butterfly Ranch .....D3  
2 Xunantunich.....B3

### 📍 Puntos de interés

- 3 Cueva de Barton Creek .....E3  
Belize Botanic Gardens.....(véase 36)  
4 Benque Viejo House of Culture .....B3  
5 Big Rock Falls.....D4  
6 Branch Mouth.....C2  
7 Cahal Pech.....C2  
8 Chaa Creek.....B3  
Chaa Creek Natural History  
Center & Butterfly Farm.....(véase 44)  
9 Che Chem Ha.....C4  
10 El Pilar.....B1  
11 Five Sisters Falls.....D4  
12 García Sisters' Place.....C3  
13 Poustinia Land Art Park .....B4  
14 Sa'c Tunich.....C3  
15 Thousand Foot Falls .....F4  
16 Tropical Wings Nature Center.....B3

### 📍 Actividades, cursos y circuitos

- 17 Actun Tunichil Muknal.....F3  
18 Belize Wildlife & Referral Clinic .....D2  
19 Calico Jack's .....D3  
20 Chaya Garden Ashram .....B3  
21 Hanna's Stables .....B3  
22 Hot Mama's.....D1  
23 Mike's Place.....E3  
24 Mountain Equestrian Trails.....D3  
25 Ocean Spirit Fire Temple .....C2  
Rainforest Medicine Trail.....(véase 44)  
Spa at Chaa Creek .....(véase 44)  
26 Universal Healing Institute &  
Retreat.....E1

### 📍 Dónde dormir

- Amber Sunset Jungle  
Resort.....(véase 26)  
Benque Resort & Spa .....(véase 4)  
27 Black Rock Lodge.....C4  
28 Blancaneaux Lodge.....D4  
29 Cahal Pech Village Resort.....C2  
30 Calico Jack's Village.....D3  
31 Casa del Caballo Blanco.....B2  
32 Ceiba Jungle Camp.....D2  
33 Cool M Farm.....C2  
34 Crystal Paradise Resort .....C3

- 35 Dream Valley .....F1  
36 duPlooy's Jungle Lodge.....C4  
37 Gaia River Lodge.....D4  
Garcia Sisters' Homestay.....(véase 12)  
38 Gumbolimbo Village Resort .....D2  
39 Hidden Valley Inn.....E4  
40 Hotel El Pilar .....B2  
41 Inn the Bush .....C3  
42 Ka'ana Resort & Spa .....B3  
43 Leslies' Private Paradise.....F1  
44 Lodge at Chaa Creek.....B3  
45 Log Cab-Inn.....B2  
46 Lower Dover Field Station & Eco  
Lodge.....D1  
47 Macal River Camp at Chaa  
Creek .....C3  
48 Macaw Bank Jungle Lodge.....C3  
49 Mahogany Hall .....B2  
50 Mariposa Jungle Lodge.....D3  
Maxim's Palace.....(véase 4)  
51 Maya Mountain Lodge .....C2  
52 Maya Vista .....B3  
53 Midas Resort .....C2  
54 Moonracer Farm .....D3  
55 Mystic River .....C3  
56 Orange Gallery .....D1  
57 Parrot Nest Jungle Lodge.....B2  
58 Pook's Hill Lodge .....F2  
59 Rawspa.....B2  
60 River Park Inn.....C2  
61 Table Rock Jungle Lodge.....C3  
Trek Stop.....(véase 16)  
62 Wolf's Place .....E1

### 📍 Dónde comer

- 63 Benny's Kitchen.....B3  
Cahal Pech Restaurant .....(véase 29)  
64 Casa Sofia.....D1  
Chef Charly's.....(véase 4)  
Ham's Barbecue in a Bun .....(véase 64)  
McWolf's Restaurant.....(véase 62)  
Sista's Diner .....(véase 68)  
Tel-esh.....(véase 4)  
65 Tolacco Smokehouse.....C2  
66 Western Dairies.....D1

### 📍 De compras

- 67 Jungle Remedies.....C2  
Orange Gallery .....(véase 56)  
68 Reimers Health Food.....D1

ideal para observadores de aves y exploradores que madrugan para ir a Caracol. Para una estancia hogareña y tranquila, resérvese la cabaña entera.

### Table Rock Jungle Lodge

RESORT \$\$\$

(plano p. 176; ☎834-4040; www.tablerockbelize.com; Cristo Rey Rd; parcelas 60 BZD, cabañas d 290-450 BZD; 📶) 🍴 Este exquisito y peque-

ño *resort* cuenta con cinco elegantes cabañas, con camas con dosel construidas a medida, suelos de baldosas y techos de paja, además de electricidad y duchas de agua caliente las 24 h. Los viajeros de presupuesto ajustado pueden optar por el *camping* junto al río y disfrutar de las actividades gratuitas, como rutas en canoa, *tubing* por cuevas y paseos en bicicleta de montaña. Los propietarios produ-

cen su propia electricidad, cultivan la fruta y las hortalizas que se consumen en el centro y usan agua de lluvia purificada. El restaurante acepta reservas del público general con 24 h de antelación.

### Mystic River

CABAÑAS \$\$\$

(plano p. 176; ☎834-4100; www.mysticriverbelize.com; Cristo Rey Rd, milla 6; d desde 450 BZD; 📞) Este bonito *ecolodge* a orillas del río Macal ofrece seis cabañas bien amuebladas, con suelos de azulejos mexicanos y techos altos de madera, además de tres suites de un dormitorio. Todas las estancias cuentan con amplios salones y baños, y verandas con vistas al río. Se puede disfrutar el río con neumáticos hinchables, tablas de *bodyboard* y canoas, o aventurarse por los senderos de la jungla que recorren las 73 Ha de la finca. Destacan el nuevo Jasmine Spa y una terraza para yoga. El restaurante, parcialmente al aire libre, sirve comida ecológica. El *resort* acoge una quesería artesanal.

### Inn the Bush

CABAÑAS \$\$\$

(plano p. 176; ☎670-6364; www.innthebushbelize.com; Cristo Rey Rd; cabañas de 1/2 habitaciones 250/450 BZD; 📞) En un pequeño cerro 3 km al sur de la Cristo Rey Rd, este centro cuenta con dos cabañas amplias con camas de caoba con dosel, sofás, baños con duchas de agua caliente, porches enormes, y una cabaña familiar de dos dormitorios con salón. La gran *palapa* con bar y comedor brinda vistas a una piscina y a la jungla.

Las comidas se elaboran con carnes y hortalizas locales, y se sirven durante todo el día, previo encargo.

### Mariposa Jungle Lodge

LODGE \$\$\$

(plano p. 176; ☎670-2113; www.mariposajunglelodge.com; Cristo Rey Rd; d/tr/c desde 390/470/550 BZD, casa del árbol 850 BZD; 📞📺🍷) Este lujoso *lodge* destaca sobre los alojamientos vecinos, más rústicos, en términos de confort. Dispone de siete bonitas cabañas con el nombre de una criatura o una flor de la jungla. Lucen enormes camas con dosel y sábanas egipcias, mosquiteras, muebles de madera dura y techos de paja contruidos a mano. Las habitaciones también tienen mininevera, aire acondicionado opcional y duchas de agua caliente. Con vistas a la selva pluvial o a la cordillera, el porche, protegido con mosquiteras, es ideal para colgar una hamaca. Hay una piscina con cascada y taburetes de bar, y un bar-restaurante muy completo.

### Macaw Bank Jungle Lodge

LODGE \$\$\$

(plano p. 176; ☎603-4825; www.macawbankjunglelodge.com; cerca de Cristo Rey Rd; d cabañas 360-400 BZD; 📞) En la profundidad de la jungla, a unos 5 km de la Cristo Rey Rd y extendiéndose por la orilla del río Macal, se halla esta maravilla de 20 Ha repleta de aves y otros animales. Ofrece seis cabañas rústicas y amplias, decoradas con muebles tallados a mano, suelos de baldosas y tapices. El restaurante sirve comida elaborada con ingredientes locales (hay que encargarla con antelación). El *lodge* funciona con energía solar, apuesta por el reciclaje, la huerta ecológica y el ahorro de agua.

## Zona de Mountain Pine Ridge

Al sur de San Ignacio y la Western Hwy, el terreno comienza a elevarse a medida que se acerca a los montes Mayas, cuya arqueada cresta separa el distrito de Cayo del de Stann Creek, al este, y el de Toledo, al sur. En el corazón de esta zona montañosa, 518 km<sup>2</sup> de bosques de pino submontano (en la ladera o en las pendientes bajas de las montañas) forman la Mountain Pine Ridge Forest Reserve. El repentino cambio de pluviselva tropical a pinares a medida que se asciende por la Mountain Pine Ridge –una amplia zona empinada con múltiples crestas y valles– resulta extraño y sorprendente. La reserva rebosa de ríos, pozas, cascadas y cuevas; y a mayor altitud, menos calor y menos mosquitos.

### 👁 Puntos de interés

El pinar es un próspero ecosistema cubierto de flora, surcado por ríos y repleto de aves y otros animales. El río Macal, el río Frío, el Barton Creek y el Roaring Creek nacen en Mountain Pine Ridge. Desde allí fluyen en dirección norte, hacia el río Belice, para desembocar en el mar, precipitándose en cascadas por acantilados rocosos y verdes colinas por el camino.

### Cascadas Big Rock

CASCADAS

(plano p. 176) Pequeñas pero poderosas, se hallan en el Privassion Creek y para mucha gente resultan más impresionantes que las cascadas Thousand Foot. Se pueden ver de cerca e incluso nadar en sus pozas. Para llegar, se toma la carretera al Gaïa River Lodge (señalizado) y 2,5 km tras el Blancaneaux Lodge se tuerce por una pista a la izquierda señalizada como “Big Rock”. Desde el aparcamiento, se

baja por una pendiente pronunciada (de subida cuesta más) con escalones de madera.

**Cascadas Five Sisters** CASCADAS (plano p. 176) A las pozas de estas apacibles cascadas solo pueden acceder los clientes del Gaña River Lodge. Un tranvía cubre el trayecto de subida y bajada.

**Cascadas Thousand Foot** CASCADAS (plano p. 176; ☺mirador 8.00-18.00) Estas cascadas, a 16 km de la Chiquibul Rd, están consideradas las más altas de Centroamérica. El abanico de agua cae por la ladera de una montaña y puede contemplarse desde un mirador lejano. Se accede a ellas por el desvío a la Cooma Cairn Rd (sígase la indicación al Hidden Valley), y torciendo a la izquierda 11 km después, al ver el indicador "1000 Ft Falls". El mirador permite disfrutar de las vistas del valle cubierto de pinos en dirección a Belmopán. Las cascadas miden 487 m de altura, pero al no poder acercarse a ellas, el trayecto resulta demasiado largo para este tipo de paisaje. Los aficionados a las aves quizá vean al raro halcón pechirrojo.

**Piscinas de Río On** CASCADAS Cerca de la Chiquibul Rd, 4 km al norte de Douglas D'Silva (Augustine), estas cascadas conectan entre sí varias pozas que el río ha excavado en las rocas de granito. Se trata de un bello lugar; en las pozas puede uno refrescarse, y en las rocas de granito, pulidas por el agua, relajarse bajo el sol. Este lugar remoto es popular entre los grupos turísticos que regresan de Caracol.

**Cueva de Río Frio** CUEVA En Douglas D'Silva (Augustine), yendo o volviendo a/de Caracol, se ve un desvío señalado a "Río Frio Cave", a menos de 1,5 km de distancia. El río pasa por la cueva, de tamaño considerable, refrescándola mientras los visitantes la exploran.

## **Dónde dormir**

★ **Blancaneaux Lodge** RESORT \$\$\$ (plano p. 176; ☎866-356-5881, 824-3878, en EE UU 800-746-3743; www.blancaneaux.com; cabañas 700-1140 BZD, villas 2 dormitorios 1400 BZD; 📶🚰🌿) Propiedad del director de cine Francis Ford Coppola (que alquila por 1718 €/noche su propia villa, la Francis Ford Coppola Villa, con asistente y piscina privada), este precioso lodge de 32 Ha ofrece 20 cabañas con techo de paja y villas de lujo en un jardín impecable. Algunas de ellas gozan de vistas al pintoresco Privasson Creek.

Los alojamientos disponen de bonitos baños con azulejos, salones al aire libre y decoración de artesanía beliceña, guatemalteca, mexicana y tailandesa. Las cabañas de lujo cuentan con piscina propia y duchas al aire libre, además de baños interiores al estilo japonés. Destaca el Enchanted Cottage, una casa de piedra apartada, con un dormitorio, chimenea, piscina privada, asistente y vistas majestuosas. Los dos restaurantes del centro sirven comida italiana y guatemalteca y están abiertos al público general, previa reserva.

**Gaña River Lodge** CABAÑAS \$\$\$ (plano p. 176; ☎834-4024, 834-4005; www.gaña.riverlodge.com; d cabañas 400-450 BZD, ste 630 BZD, villa 790 BZD) El antiguo Five Sisters se ha convertido en el elegante Gaña River Lodge, situado en un precioso paraje, en una cresta sobre el Privasson Creek. Entre las cabañas y villas de lujo, separadas para mayor privacidad de sus huéspedes, destacan las que gozan de vistas a las cascadas y el lodge junto al río. El bar-restaurant, con terraza al aire libre, brinda bellas vistas de las cascadas Five Sisters, a las que se puede acceder con el tranvía hidropulsado del lodge. El restaurante está abierto al público general, previa reserva. Sus almuerzos con vistas resultan insuperables.

**Hidden Valley Inn** RESORT \$\$\$ (plano p. 176; ☎822-3320, 866-443-3364; www.hiddenvalleyinn.com; 4 Common Cain Rd; d finca h/ste 670/890 BZD; 📶🚰🌿) Este recóndito centro de 28 km<sup>2</sup> en Mountain Pine Ridge, reservados al uso exclusivo de los huéspedes, incluye ecosistemas de pinares y de bosque tropical, y ofrece acceso a 145 km de senderos señalizados, cascadas, bonitas zonas para nadar y miradores espectaculares. Las 10 habitaciones de estilo finca campestre y las dos suites lucen tejidos en tonos tierra, chimeneas de ladrillo y muebles de caoba. Ofrece un sinfín de actividades, incluido el uso gratuito de bicicletas de montaña y clases de yoga. Se halla a 6 km de la Chiquibul Rd, por la Cooma Cairn Rd.

## **Caracol**

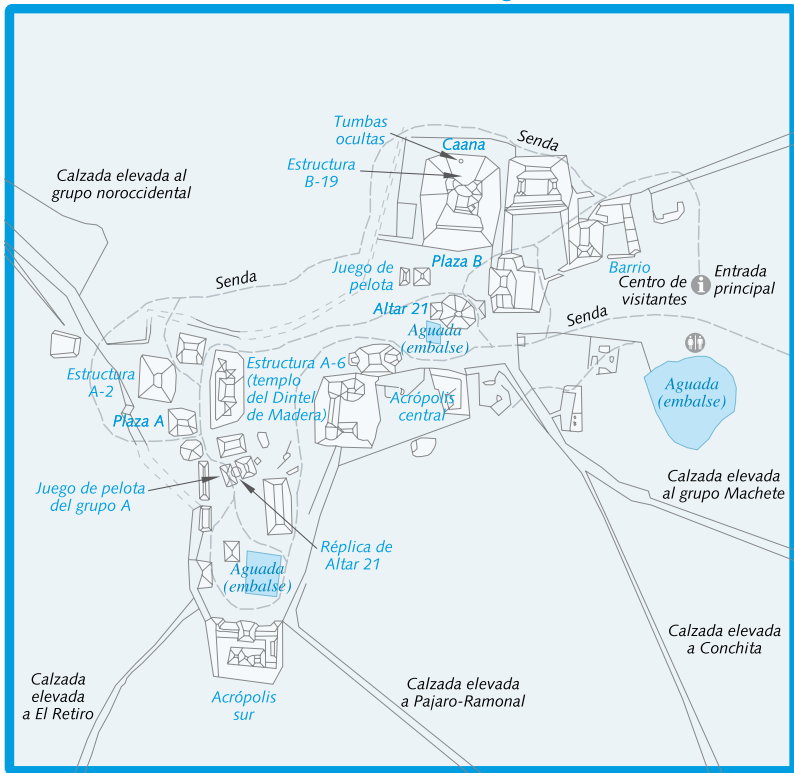
Pasado el Mountain Pine Ridge, al suroeste, se hallan las ruinas del yacimiento maya más extenso e importante de Belice, **Caracol** (entrada 30 BZD; ☺8.00-16.00, salida del convoy 9.00). Antaño una de las ciudades más poderosas del mundo maya, hoy yace envuelta por la jungla cerca de la frontera con Guatemala, a un trayecto (muy abrupto) de 3-4 h y 84 km de San Ignacio.

## Caracol



0

200 m



En la Vaca Plateau, a 502 m sobre el nivel del mar, Caracol posiblemente llegó a ocupar 181 km<sup>2</sup> en su época de máximo esplendor, hacia el año 650. Casi 65 km de canales internos radian desde el centro del yacimiento hacia grandes plazas y zonas residenciales distantes, conectando diferentes partes de la ciudad. En su etapa más próspera la ciudad pudo contar 150 000 habitantes, más del doble de la población actual de Ciudad de Belice. Aunque no disponían de reservas naturales de agua, sus habitantes excavaron depósitos artificiales para recoger el agua de la lluvia y cultivar comida en amplias terrazas agrícolas. El centro de la ciudad albergaba templos, palacios, avenidas, talleres de artesanía y mercados. No se trata solo del yacimiento arqueológico más relevante de Belice, también destaca por su entorno selvático y su próspera vida aviar.

En la taquilla, un pequeño centro de visitantes repasa la historia de Caracol, con

una pequeña maqueta a escala. Un nuevo museo alberga la mayoría de las esculturas halladas en el sitio.

Una red de senderos recorre la zona, pero las plazas A y B son las más excavadas. El edificio más destacado es el Caana (Palacio del Cielo), en la plaza B, que con 43 m de altura es el más alto de Belice. Pasó por varias fases de construcción hasta completarse en el año 800 y cuenta con cuatro palacios y tres templos. Es posible que los elevados escalones que se estrechan llegando a la cima condujeran a los aposentos de la familia real, donde la estructura B-19 alberga la tumba más grande y elaborada de Caracol. Dicha tumba contenía los restos de una mujer, posiblemente la Señora Batz' Ek de Calakmul, que contrajo matrimonio con un miembro de la dinastía gobernante en Caracol en el año 584. Desde la cima de Caana se goza de una de las vistas más espléndidas de Belice. De bajada se han de

## LA EXCAVACIÓN DE CARACOL

En 1937 una lugareña llamada Rosa Mai que recogía leña descubrió unas ruinas. En 1938, el comisionado de arqueología A. H. Anderson bautizó aquel yacimiento con el nombre de Caracol, quizá por los caparzones de caracol hallados en el terreno. En 1950, Linton Satterthwaite, de la Universidad de Pensilvania, grabó los monumentos visibles, mapeó el yacimiento y excavó varias tumbas, edificios y monumentos. Muchas estelas fueron retiradas y trasladadas a Pensilvania.

Desde 1985, los doctores Diane y Arlen Chase lideran el Caracol Archaeological Project ([www.caracol.org](http://www.caracol.org)), con campañas anuales de trabajo en la zona y excavaciones que han revelado el enorme centro de Caracol y su elaborada distribución urbana. Del 2000 al 2004, el Tourism Development Project desarrolló un programa de excavaciones y conservación liderado por el arqueólogo beliceño Jaime Awe, que también mejoró el acceso al yacimiento.

ver las tumbas ocultas que rodean la parte trasera, en el flanco izquierdo.

Al sur de la plaza B, la acrópolis central era un recinto residencial de la élite, con palacios y santuarios. A su oeste, la plaza A albergaba varias estelas, algunas de las cuales permanecen en su sitio. En lo alto de la estructura A-2 hay una réplica de una estela hallada en este lugar en el 2003 con la inscripción maya más extensa descubierta en Belice. La estructura A-6, el Templo del Dintel de Madera, es uno de los edificios más antiguos de todo Caracol. Uno de los dinteles (el de la izquierda al entrar en la cámara principal) es original.

Al sur de este templo se encuentra el juego de pelota A, donde se descubrió el importantísimo altar 21, que revela muchísima información sobre la historia de Caracol. En el centro se alza una réplica de dicho altar que, en realidad, era un marcador de juego de pelota. Más al sur se halla una de las aguadas (depósitos de agua) de Caracol; y más allá la acrópolis sur, un centro residencial del Período Clásico reservado a la élite con acceso a dos tumbas.

### **Dónde dormir y comer**

No está permitido acampar en Caracol. El alojamiento más próximo lo ofrecen los *lodges* de Mountain Pine Ridge.

### **Cómo llegar y salir**

La mayoría de los visitantes llega a Caracol con un circuito guiado, pero se puede visitar por cuenta propia en todoterreno, aunque algunas agencias de alquiler de vehículos prohíben esta ruta. El camino a Caracol, antaño una ruta épica y complicada, hoy no es peor (y en muchos tramos es incluso mejor) que otras carreteras sin asfaltar de la zona. Todos los visitantes –en

grupo y autónomos– viajan a Caracol con un convoy que sale del puesto de guardabosques de Douglas D'Silva en la zona de Mountain Pine Ridge cada mañana a las 9.30 y regresa a las 14.00. Cada vehículo debe registrarse para la ida y la vuelta. El convoy va acompañado por dos vehículos de guardabosques del parque para garantizar la seguridad de todos los pasajeros. Este sistema se instauró tras varios incidentes que afectaron a vehículos de turistas años atrás, asaltados por ladrones armados, pero también resulta útil en casos de avería y accidente. El trayecto desde San Ignacio, de 84 km, puede cubrirse en 2½ h, según el estado de la carretera.

## AL NOROESTE DE SAN IGNACIO

### Bullet Tree Falls

Este tranquilo y pintoresco pueblo cuenta con algunos *lodges* apacibles con vistas al río Mopán. Las actividades incluyen excursiones por los bosques, *tubing* por el río Mopán y visitas a las remotas ruinas de El Pilar.

### **Puntos de interés**

#### El Pilar

RUINAS

(El Pilar Archaeological Reserve for Maya Flora and Fauna; plano p.176; entrada 10 BZD; ☀8.00-16.00) Estas remotas ruinas, a unos 11 km de Bullet Tree Falls, estuvieron habitadas durante al menos 15 siglos; de los años centrales del Período Preclásico (hacia el 500 a.C.) al Clásico Tardío (hacia el año 1000). Antes de la existencia de las fronteras políticas actuales, El Pilar llegaba a la actual Pilar Poniente, en



Guatemala. Ahora ambos países trabajan para conservar la zona.

Con 25 plazas y 70 estructuras destacadas, El Pilar era tres veces más grande que Xunantunich. A pesar de que se está excavando desde 1993, una gran parte de las ruinas no se ha puesto al descubierto para evitar el deterioro al que suelen quedar expuestos los edificios antiguos. Si bien apreciar la majestuosidad de El Pilar requiere cierta dosis de imaginación, también hace que uno sienta que está descubriendo el lugar, en vez de seguir una trillada ruta turística.

Seis senderos arqueológicos y naturalistas serpentean entre los montículos. La zona más impresionante es la plaza Copal, con cuatro pirámides de entre 13 y 18 m de altura. Una calzada prehispánica elevada, visible parcialmente, discurre 457 m hacia el oeste desde este punto, en dirección a Pilar Poniente.

La abrupta carretera a El Pilar parte hacia la izquierda, a 366 m del puente en Bullet Tree Falls. Se trata de un trayecto lleno de baches; y si ha llovido es necesario contar con un todoterreno. Si el viajero se desplaza en vehículo propio, resulta un lugar remoto e increíble al que llegar por su cuenta; y hasta puede que se disfrute de las ruinas en soledad. Otra opción es contratar un taxi (50 €) desde Bullet Tree Falls o unirse a un circuito. Se puede contactar con los guías locales a través de los alojamientos de Bullet Tree Falls o de los operadores turísticos de San Ignacio.

### Masewal Forest Garden

JARDINES

(entrada 10 BZD) Después de Bullet Tree Falls se llega a este herbario y jardín botánico creado por el afamado sanador local Hilberto Cocom.



### Dónde dormir

Bullet Tree Falls cuenta con un puñado de *lodges* tranquilos con vistas al río Mopán.

### Hotel El Pilar

HOTEL \$

(plano p. 176; ☎824-3059; <http://hotelpilar.agualos.com>; Main Rd; i/d 60/95 BZD, con a.a. 95/120 BZD; 📶📶📶) Este edificio amarillo de dos plantas, en el centro de la ciudad, cuenta con habitaciones limpias, de azulejos, con ventiladores, aire acondicionado, televisión por cable y duchas de agua caliente. Resulta una opción aburrida si se compara con los *lodges* y cabañas vecinos, pero ofrece habitaciones amplias e impecables.

### Rawspa

CABAÑAS \$\$

(plano p. 176; [www.rawspabelize.com](http://www.rawspabelize.com); *camping* por persona 20 BZD, cabañas 110-160 BZD; 📶) Este *lod-*

*ge* ribereño de la jungla es ideal para relajarse unos días. Los viajeros de presupuesto ajustado pueden optar por la acampada o por una de las acogedoras cabañas con baño. El siguiente nivel es el 7th Heaven (“séptimo cielo”), un edificio de dos plantas que se alquilan por separado o conjuntamente (240 €). Hay servicio de comidas y una *palapa* comunitaria con hamacas.

### Parrot Nest Jungle Lodge

CABAÑAS \$\$

(plano p. 176; ☎669-6068, 660-6336; [www.parrotnest.com](http://www.parrotnest.com); casa del árbol o cabaña sin baño 100 BZD, cabañas c con baño 150 BZD; 📶📶) Ofrece cabañas de diseño individual (sobre pilotes, en árboles y una en un guanacaste de 30 m de altura), robustas y de madera, con techos de metal y baños compartidos. Las cuatro más grandes cuentan con baño privado y bonitas verandas. La frondosa jungla brinda un entorno apacible que invita a la observación de fauna, a nadar en el río y descansar en hamacas. Los huéspedes disponen de kayaks, neumáticos hinchables y bicicletas de uso gratuito.

### Casa del Caballo Blanco

CABAÑAS \$\$

(plano p. 176; ☎824-2098; [www.casacaballoblanco.com](http://www.casacaballoblanco.com); Bullet Tree Rd; i/d/tr incl. desayuno 122/176/214 BZD; 📶📶) A poco más de 1 km de San Ignacio, de camino a Bullet Tree Falls, este *ecolodge* de hormigón amarillo ocupa 9 Ha de colinas sinuosas y bosques con vistas al valle del río Mopán. Ofrece alojamiento en amplias cabañas con techo de paja y una decoración sobria a base de muebles de madera dura y tejidos mayas. Además de las amplias vistas, destaca el impresionante santuario de aves, que trabaja en la rehabilitación y la liberación de especies nativas. Almuerzo y cena por 24/40 €.

### ★ Mahogany Hall

HOTEL-BOUTIQUE \$\$\$

(plano p. 176; ☎844-4047; [www.mahoganyhallbelize.com](http://www.mahoganyhallbelize.com); d/ste 470/880 BZD; 📶📶📶) Esta bonita mansión colonial de tres plantas y ocho habitaciones se asienta en la orilla oeste del río Mopán, a 1,5 km del pueblo de Bullet Tree Falls. Las habitaciones lucen suelos y camas de caoba, puertas francesas clásicas y baños con detalles exquisitos en latón. Todas tienen aire acondicionado y pantalla LCD con televisión por cable. Incluso hay una pequeña piscina muy chic y un patio con vistas al impetuoso río. El restaurante del hotel, Rico's Restaurant and Bar, ofrece desayunos, almuerzos y cenas,